



Акционерное общество
«Тульское городское земельно-кадастровое бюро»

АО «Тулземкадастр»

300012 г. Тула, ул. Жаворонкова, д.2, тел. 8(4872)700-532

Свидетельство о допуске к определённому виду или видам работ, которые оказывают влияние на безопасность объектов капитального строительства №01-И-№2167 от 11.03.2016 г.

УТВЕРЖДЕН

**постановлением
администрации города Тулы**

от _____ № _____

ПРОЕКТ МЕЖЕВАНИЯ ТЕРРИТОРИИ ЧАСТИ КВАРТАЛА,

расположенной по ул. Платоновская
Привокзального района города Тулы

г. Тула, 2025 г.



Акционерное общество
«Тульское городское земельно-кадастровое бюро»

АО «Тулземкадастр»

300012 г. Тула, ул. Жаворонкова, д.2, тел. 8(4872)700-532


Свидетельство о допуске к определённому виду или видам работ, которые оказывают влияние на безопасность объектов капитального строительства №01-И-№2167 от 11.03.2016 г.

ПРОЕКТ МЕЖЕВАНИЯ ТЕРРИТОРИИ ЧАСТИ КВАРТАЛА,


расположенной по ул. Платоновская
Привокзального района города Тулы

Том 1. Основная (утверждаемая) часть

Специалист 1-й категории
отдела производства
кадастровых работ


_____ 12.08.2025 г. Е.Н. Пугаева
(подпись, дата)

Генеральный директор


_____ 12.08.2025 г. С.Е. Сурмина
(подпись, дата)

г. Тула, 2025 г.

СОДЕРЖАНИЕ

№ п/п	Наименование	Примечание
1	Содержание	стр. 3
2	Состав документации	стр. 4
3	Текстовая часть	
	1. Общие сведения	стр. 6-7
	2. Проектное решение	стр. 8-16
	3. Ведомость координат поворотных точек проектируемой красной линии	стр. 17-21
	4. Ведомости координат поворотных точек границ образуемых земельных участков	стр. 22-44
	5. Ведомость координат поворотных точек границ территории межевания	стр. 45-47
4	Графические приложения	
	1. Проект межевания территории	стр. 49-50
	2. План границ земельных участков	стр. 51-85
	3. Границы территории межевания	стр. 86

Состав документации

Номер тома	Наименование	Примечание
1	Проект межевания территории Текстовая часть. Разделы 1-5	
	Графические приложения	
2	Материалы по обоснованию	

Инв. №. подл.	Подп. и дата	Взам. инв. №						
Изм.	Кол.уч.	Лист	№ док	Подпись	Дата			
						Лист		
						4		

Текстовая часть

Инв. №. подл.	Подп. и дата		Взам. инв. №								Лист	
Изм.	Кол.уч.	Лист	№док	Подпись	Дата							5

1. Общие сведения

Проект межевания территории части квартала подготовлен в соответствии с постановлением администрации города Тулы №181 от 21.05.2025г. «О подготовке проекта межевания территории части квартала, расположенной по ул. Платоновская Привокзального района города Тулы».

Работы по подготовке проекта межевания территории части квартала, расположенной по ул. Платоновская Привокзального района города Тулы, выполненные АО «Тулземкадастр», подготовлены на основании постановления Правительства Российской Федерации от 02.04.2022 № 575 «Об особенностях подготовки, согласования, утверждения, продления сроков действия документации по планировке территории, градостроительных планов земельных участков, выдачи разрешений на строительство объектов капитального строительства, разрешений на ввод в эксплуатацию».

Проект межевания территории части квартала разработан с учётом сведений Единого государственного реестра недвижимости, представленных филиалом ППК «Роскадастр» по Тульской области в виде кадастровых планов территории 71:30:070205, 71:30:070206, 71:30:020302.

Основания для разработки проекта межевания:

– сведения из Единого государственного реестра недвижимости в виде кадастровых планов территории 71:30:070205, 71:30:070206, 71:30:020302, предоставленные филиалом ППК «Роскадастр» по Тульской области.

Разработка проекта внесения изменений в проект межевания территории осуществлена в соответствии с действующими законодательно-нормативными и методическими материалами:

- Градостроительный кодекс РФ №190-ФЗ от 29.12.2004 г. (в действующей редакции);
- Земельный кодекс РФ №136-ФЗ от 25.10.2001 г. (в действующей редакции);
- Федеральный закон от 23.03.2011 г. № 41-ФЗ «О внесении изменений в градостроительный кодекс РФ и отдельные законодательные акты РФ в части вопросов территориального планирования» (в действующей редакции);

Инв. №. подл.	Подп. и дата	Взам. инв. №	методическими материалами:																																																																																																																																																																																																																																																																																																																																																																																																																																																																																																																																																																																																																																																																																																																																																																																																																																																																																																																																																																																																																																																																																																																																																																																																																																																																																																																																																																																																																																																																																																																																																																																																																								
			● Градостроительный кодекс РФ №190-ФЗ от 29.12.2004 г. (в действующей редакции);																																																																																																																																																																																																																																																																																																																																																																																																																																																																																																																																																																																																																																																																																																																																																																																																																																																																																																																																																																																																																																																																																																																																																																																																																																																																																																																																																																																																																																																																																																																																																																																																																								
			● Земельный кодекс РФ №136-ФЗ от 25.10.2001 г. (в действующей редакции);																																																																																																																																																																																																																																																																																																																																																																																																																																																																																																																																																																																																																																																																																																																																																																																																																																																																																																																																																																																																																																																																																																																																																																																																																																																																																																																																																																																																																																																																																																																																																																																																																								
			● Федеральный закон от 23.03.2011 г. № 41-ФЗ «О внесении изменений в градостроительный кодекс РФ и отдельные законодательные акты РФ в части вопросов территориального планирования» (в действующей редакции);																																																																																																																																																																																																																																																																																																																																																																																																																																																																																																																																																																																																																																																																																																																																																																																																																																																																																																																																																																																																																																																																																																																																																																																																																																																																																																																																																																																																																																																																																																																																																																																																																								

2. Проектное решение

В данном проекте межевания осуществлен перенос красной линии с учетом фактического расположения объектов недвижимости, капитального ограждения земельных участков и сведений Единого государственного реестра недвижимости. В существующих границах красная линия проведена с пересечением границ земельных участков.

В данном проекте межевания осуществляется поэтапное образование 34 земельных участков на территории, расположенной по ул. Платоновская, ул. Генерала Маргелова в Привокзальном районе города Тулы.

При осуществлении выезда на место и топографической съемки, проведя обследование данной территории и проведя анализ потоков движения, сопоставив информацию со сведениями ИСОГД, ЕГРН, картометрических материалов, кадастровый инженер сделал вывод о возможности уменьшения ширины поперечного профиля по улице Генерала Маргелова, так как данная улица не является загруженной в структуре городского хозяйства. По ней обеспечивается доступ к объектам недвижимости и земельному участку, находящемуся в пользовании граждан, являющимися заказчиками данного проекта межевания. Также данная улица не считается улицей с оживленным транспортным движением. Следовательно, в целях устранения несоответствия границ земельного участка, считается возможным спроектировать красную линию согласно данному проекту межевания территории.

Участки, образуемые в данном проекте межевания, расположены в зонах:

- Ж-1 – зоне застройки индивидуальными жилыми домами, выделенной для размещения и эксплуатации отдельно стоящих индивидуальных жилых домов, а также объектов обслуживания населения, связанных с проживанием граждан;

- Ж-4 – зоне застройки многоэтажными жилыми домами, предназначенной для застройки многоэтажными жилыми домами с включением в состав жилого района отдельно стоящих и встроенно-пристроенных объектов всех уровней обслуживания;

- Р-1 – зоне зеленых насаждений общего пользования (парки, скверы, бульвары, сады), выделенной для обеспечения условий сохранения и развития озелененных территорий при их использовании с возможностью строго ограниченного строительства

Инв. №. подл.	Подп. и дата		Взам. инв. №								Лист	
											8	
Изм.	Кол.уч.	Лист	№ док	Подпись	Дата							

объектов отдыха, спорта и досуга, сохранения территорий, представляющих ценность, для отдыха на открытом воздухе;

- Сх-2-1 – зоне садоводческих объединений, предназначенной для ведения садоводства.

Проект межевания территории предусматривает:

1. Перенос существующей линии градостроительного регулирования (красной линии);

1 этап:

2. Образование 6 земельных участков путем раздела исходного (измененного) земельного участка с кадастровым номером 71:30:020302:71; образование земельного участка путем раздела исходного (измененного) земельного участка с кадастровым номером 71:30:000000:9708;

3. Образование 10 земельных участков путем перераспределения земельных участков, находящихся в частной собственности и земель, государственная собственность на которые не разграничена в МО г. Тула;

2 этап:

4. Образование 16 земельных участков путем перераспределения земельных участков с кадастровыми номерами: 71:30:020302:71, 71:30:000000:9708, 71:30:020302:9635, 71:30:020302:53, 71:30:000000:10374, 71:30:020302:65, 71:30:020302:188, 71:30:020302:57, 71:30:020302:9, 71:30:020302:67, 71:30:020302:20, 71:30:020302:19, 71:30:020302:191 и земель, государственная собственность на которые не разграничена в МО г. Тула; образование земельного участка путем перераспределения земельного участка с обозначением :71:3У2 (образованного при реализации 1 этапа) и земель, государственная собственность на которые не разграничена в МО г. Тула

Инв. №. подл.	Подп. и дата	Взам. инв. №									Лист
											9
			Изм.	Кол.уч.	Лист	№ док	Подпись	Дата			

Проектное решение по образованию земельных участков отражено в таблице №1.

№ п/п	обозначение участка	способ образования	площадь (кв.м)
1 этап			
1	:71:3У1	образование земельного участка путем раздела исходного (измененного) земельного участка с кадастровым номером 71:30:020302:71	39
2	:71:3У2	образование земельного участка путем раздела исходного (измененного) земельного участка с кадастровым номером 71:30:020302:71	427
3	:71:3У3	образование земельного участка путем раздела исходного (измененного) земельного участка с кадастровым номером 71:30:020302:71	219
4	:71:3У4	образование земельного участка путем раздела исходного (измененного) земельного участка с кадастровым номером 71:30:020302:71	2911
5	:71:3У5	образование земельного участка путем раздела исходного (измененного) земельного участка с кадастровым номером 71:30:020302:71	426
6	:71:3У6	образование земельного участка путем раздела исходного (измененного) земельного участка с кадастровым номером 71:30:020302:71	9380
7	:9708:3У7	образование земельного участка путем раздела исходного (измененного) земельного участка с кадастровым номером 71:30:000000:9708	206
8	:3У8	образование земельного участка путем перераспределения земельного участка с кадастровым номером 71:30:020302:3 и земель, государственная собственность на которые не разграничена в МО г. Тула	1276
9	:3У9	образование земельного участка путем перераспределения земельного участка с К№71:30:020302:66 и земель, государственная собственность на которые не разграничена в МО г. Тула	1267
10	:3У10	образование земельного участка путем перераспределения земельного участка с К№71:30:020302:7 и земель, государственная собственность на которые не разграничена в МО г.	1050
11	:3У11	образование земельного участка путем перераспределения земельного участка с К№71:30:070206:82 и земель, государственная собственность на которые не разграничена в МО г	716
12	:3У12	образование земельного участка путем перераспределения земельного участка с К№71:30:070206:51 и земель, государственная собственность на которые не разграничена в МО г. Тула	2064
13	:3У13	образование земельного участка путем перераспределения земельного участка с К№71:30:070206:85 и земель, государственная собственность на которые не разграничена в МО г. Тула	2221
14	:3У14	образование земельного участка путем перераспределения земельного участка с К№71:30:070206:15 и земель, государственная собственность на которые не разграничена в МО г. Тула	918
15	:3У15	образование земельного участка путем перераспределения земельного участка с К№71:30:070206:17 и земель, государственная собственность на которые не разграничена в МО г. Тула	546

Инв. №. подл.	Подп. и дата	Взам. инв. №

Изм.	Кол.уч.	Лист	№ док	Подпись	Дата	Лист
						10

№ п/п	обозначение участка	способ образования			площадь (кв.м)	
16	:ЗУ16	образование земельного участка путем перераспределения земельного участка с К№71:30:020302:15 и земель, государственная собственность на которые не разграничена в МО г. Тула			1292	
17	:ЗУ17	образование земельного участка путем перераспределения земельного участка с К№71:30:020302:63 и земель, государственная собственность на которые не разграничена в МО г. Тула			1211	
2 этап						
18	:ЗУ18	образование земельных участков путем перераспределения земельных участков с кадастровыми номерами: 71:30:020302:71, 71:30:000000:9708, 71:30:020302:9635, 71:30:020302:53, 71:30:000000:10374, 71:30:020302:65, 71:30:020302:188, 71:30:020302:57, 71:30:020302:9, 71:30:020302:67, 71:30:020302:20, 71:30:020302:19, 71:30:020302:191 и земель, государственная собственность на которые не разграничена в МО г. Тула			1205	
19	:ЗУ19	образование земельных участков путем перераспределения земельных участков с кадастровыми номерами: 71:30:020302:71, 71:30:000000:9708, 71:30:020302:9635, 71:30:020302:53, 71:30:000000:10374, 71:30:020302:65, 71:30:020302:188, 71:30:020302:57, 71:30:020302:9, 71:30:020302:67, 71:30:020302:20, 71:30:020302:19, 71:30:020302:191 и земель, государственная собственность на которые не разграничена в МО г. Тула			549	
20	:ЗУ20	образование земельных участков путем перераспределения земельных участков с кадастровыми номерами: 71:30:020302:71, 71:30:000000:9708, 71:30:020302:9635, 71:30:020302:53, 71:30:000000:10374, 71:30:020302:65, 71:30:020302:188, 71:30:020302:57, 71:30:020302:9, 71:30:020302:67, 71:30:020302:20, 71:30:020302:19, 71:30:020302:191 и земель, государственная собственность на которые не разграничена в МО г. Тула			9956	
21	:ЗУ21	образование земельных участков путем перераспределения земельных участков с кадастровыми номерами: 71:30:020302:71, 71:30:000000:9708, 71:30:020302:9635, 71:30:020302:53, 71:30:000000:10374, 71:30:020302:65, 71:30:020302:188, 71:30:020302:57, 71:30:020302:9, 71:30:020302:67, 71:30:020302:20, 71:30:020302:19, 71:30:020302:191 и земель, государственная собственность на которые не разграничена в МО г. Тула			8836	
22	:ЗУ22	образование земельных участков путем перераспределения земельных участков с кадастровыми номерами: 71:30:020302:71, 71:30:000000:9708, 71:30:020302:9635, 71:30:020302:53, 71:30:000000:10374, 71:30:020302:65, 71:30:020302:188, 71:30:020302:57, 71:30:020302:9, 71:30:020302:67, 71:30:020302:20, 71:30:020302:19, 71:30:020302:191 и земель, государственная собственность на которые не разграничена в МО г. Тула			194	
23	:ЗУ23	образование земельных участков путем перераспределения земельных участков с кадастровыми номерами: 71:30:020302:71, 71:30:000000:9708, 71:30:020302:9635, 71:30:020302:53, 71:30:000000:10374, 71:30:020302:65, 71:30:020302:188, 71:30:020302:57, 71:30:020302:9, 71:30:020302:67, 71:30:020302:20, 71:30:020302:19, 71:30:020302:191 и земель, государственная собственность на которые не разграничена в МО г. Тула			1351	
24	:ЗУ24	образование земельных участков путем перераспределения земельных участков с кадастровыми номерами: 71:30:020302:71, 71:30:000000:9708, 71:30:020302:9635, 71:30:020302:53, 71:30:000000:10374, 71:30:020302:65, 71:30:020302:188, 71:30:020302:57, 71:30:020302:9, 71:30:020302:67, 71:30:020302:20, 71:30:020302:19, 71:30:020302:191 и земель, государственная собственность на которые не разграничена в МО г. Тула			1446	
Инв. №. подл.						Лист
						11
	Изм.	Кол.уч.	Лист	№док	Подпись	Дата

Взам. инв. №	
Подп. и дата	
Инв. №. подл.	

Инв. №. подл.	Подп. и дата	Взам. инв. №

№ п/п	обозначение участка	способ образования	площадь (кв.м)
25	:ЗУ25	образование земельного участков путем перераспределения земельных участков с кадастровыми номерами: 71:30:020302:71, 71:30:000000:9708, 71:30:020302:9635, 71:30:020302:53, 71:30:000000:10374, 71:30:020302:65, 71:30:020302:188, 71:30:020302:57, 71:30:020302:9, 71:30:020302:67, 71:30:020302:20, 71:30:020302:19, 71:30:020302:191 и земель, государственная собственность на которые не разграничена в МО г. Тула	1222
26	:ЗУ26	образование земельного участков путем перераспределения земельных участков с кадастровыми номерами: 71:30:020302:71, 71:30:000000:9708, 71:30:020302:9635, 71:30:020302:53, 71:30:000000:10374, 71:30:020302:65, 71:30:020302:188, 71:30:020302:57, 71:30:020302:9, 71:30:020302:67, 71:30:020302:20, 71:30:020302:19, 71:30:020302:191 и земель, государственная собственность на которые не разграничена в МО г. Тула	1256
27	:ЗУ27	образование земельного участков путем перераспределения земельных участков с кадастровыми номерами: 71:30:020302:71, 71:30:000000:9708, 71:30:020302:9635, 71:30:020302:53, 71:30:000000:10374, 71:30:020302:65, 71:30:020302:188, 71:30:020302:57, 71:30:020302:9, 71:30:020302:67, 71:30:020302:20, 71:30:020302:19, 71:30:020302:191 и земель, государственная собственность на которые не разграничена в МО г. Тула	1285
28	:ЗУ28	образование земельного участков путем перераспределения земельных участков с кадастровыми номерами: 71:30:020302:71, 71:30:000000:9708, 71:30:020302:9635, 71:30:020302:53, 71:30:000000:10374, 71:30:020302:65, 71:30:020302:188, 71:30:020302:57, 71:30:020302:9, 71:30:020302:67, 71:30:020302:20, 71:30:020302:19, 71:30:020302:191 и земель, государственная собственность на которые не разграничена в МО г. Тула	1296
29	:ЗУ29	образование земельного участков путем перераспределения земельных участков с кадастровыми номерами: 71:30:020302:71, 71:30:000000:9708, 71:30:020302:9635, 71:30:020302:53, 71:30:000000:10374, 71:30:020302:65, 71:30:020302:188, 71:30:020302:57, 71:30:020302:9, 71:30:020302:67, 71:30:020302:20, 71:30:020302:19, 71:30:020302:191 и земель, государственная собственность на которые не разграничена в МО г. Тула	1311
30	:ЗУ30	образование земельного участков путем перераспределения земельных участков с кадастровыми номерами: 71:30:020302:71, 71:30:000000:9708, 71:30:020302:9635, 71:30:020302:53, 71:30:000000:10374, 71:30:020302:65, 71:30:020302:188, 71:30:020302:57, 71:30:020302:9, 71:30:020302:67, 71:30:020302:20, 71:30:020302:19, 71:30:020302:191 и земель, государственная собственность на которые не разграничена в МО г. Тула	849
31	:ЗУ31	образование земельного участков путем перераспределения земельных участков с кадастровыми номерами: 71:30:020302:71, 71:30:000000:9708, 71:30:020302:9635, 71:30:020302:53, 71:30:000000:10374, 71:30:020302:65, 71:30:020302:188, 71:30:020302:57, 71:30:020302:9, 71:30:020302:67, 71:30:020302:20, 71:30:020302:19, 71:30:020302:191 и земель, государственная собственность на которые не разграничена в МО г. Тула	787
Изм.			Лист
Кол.уч.			12
Лист			
№ док			
Подпись			
Дата			

№ п/п	обозначение участка	способ образования	площадь (кв.м)
32	:ЗУ32	образование земельного участков путем перераспределения земельных участков с кадастровыми номерами: 71:30:020302:71, 71:30:000000:9708, 71:30:020302:9635, 71:30:020302:53, 71:30:000000:10374, 71:30:020302:65, 71:30:020302:188, 71:30:020302:57, 71:30:020302:9, 71:30:020302:67, 71:30:020302:20, 71:30:020302:19, 71:30:020302:191 и земель, государственная собственность на которые не разграничена в МО г. Тула	11 060
33	:ЗУ33	образование земельного участков путем перераспределения земельных участков с кадастровыми номерами: 71:30:020302:71, 71:30:000000:9708, 71:30:020302:9635, 71:30:020302:53, 71:30:000000:10374, 71:30:020302:65, 71:30:020302:188, 71:30:020302:57, 71:30:020302:9, 71:30:020302:67, 71:30:020302:20, 71:30:020302:19, 71:30:020302:191 и земель, государственная собственность на которые не разграничена в МО г. Тула	14 490
34	:ЗУ34	образование земельного участка путем перераспределения земельного участка с обозначением :71:ЗУ2 и земель, государственная собственность на которые не разграничена в МО г. Тула	454

Проект межевания выполнен на топографическом плане векторного формата (.dwg) с применением компьютерных геоинформационных технологий в программе MapInfo, ТехноКад-Гео.

Определение координат и средней квадратической погрешности положения характерных точек земельного участка производилось методом спутниковых геодезических измерений с использованием компьютерных программ ТехноКад-Гео.

Таблица №2. Перечень и сведения о площади образуемых земельных участков.

№ п/п	обозначение участка	адрес (описание местоположения)	категория земель	наименование вида разрешенного использования и код (числовое обозначение) вида разрешенного использования	площадь (кв.м)
1 этап					
1	:71:ЗУ1	обл. Тульская, г. Тула, р-н Привокзальный, Платоновский лес	земли населенных пунктов	Благоустройство территории (12.0.2)	39
2	:71:ЗУ2	обл. Тульская, г. Тула, р-н Привокзальный, Платоновский лес	земли населенных пунктов	Для индивидуального жилищного строительства (2.1)	427
3	:71:ЗУ3	обл. Тульская, г. Тула, р-н Привокзальный, Платоновский лес	земли населенных пунктов	Благоустройство территории (12.0.2)	219
4	:71:ЗУ4	обл. Тульская, г. Тула, р-н Привокзальный, Платоновский лес	земли населенных пунктов	Благоустройство территории (12.0.2)	2911

Инв. №. подл.	Подп. и дата	Взам. инв. №	1 этап																																																																																																																																																																																																																																																																																																																																																																																																																																																																																																																																																																																																																																																																																																																																																																																																																																																																																																																																																																																																																																																																																																																																																																																																																																																																																																																																																																																																																																		
			1	:71:3У1	обл. Тульская, г. Тула, р-н Привокзальный, Платоновский лес	земли населенных пунктов	Благоустройство территории (12.0.2)	39																																																																																																																																																																																																																																																																																																																																																																																																																																																																																																																																																																																																																																																																																																																																																																																																																																																																																																																																																																																																																																																																																																																																																																																																																																																																																																																																																																																																																													
			2	:71:3У2	обл. Тульская, г. Тула, р-н Привокзальный, Платоновский лес	земли населенных пунктов	Для индивидуального жилищного строительства (2.1)	427																																																																																																																																																																																																																																																																																																																																																																																																																																																																																																																																																																																																																																																																																																																																																																																																																																																																																																																																																																																																																																																																																																																																																																																																																																																																																																																																																																																																																													
			3	:71:3У3	обл. Тульская, г. Тула, р-н Привокзальный, Платоновский лес	земли населенных пунктов	Благоустройство территории (12.0.2)	219																																																																																																																																																																																																																																																																																																																																																																																																																																																																																																																																																																																																																																																																																																																																																																																																																																																																																																																																																																																																																																																																																																																																																																																																																																																																																																																																																																																																																													
			4	:71:3У4	обл. Тульская, г. Тула, р-н Привокзальный, Платоновский лес	земли населенных пунктов	Благоустройство территории (12.0.2)	2911																																																																																																																																																																																																																																																																																																																																																																																																																																																																																																																																																																																																																																																																																																																																																																																																																																																																																																																																																																																																																																																																																																																																																																																																																																																																																																																																																																																																																													

Инв. №. подл.	Подп. и дата	Взам. инв. №

№ п/п	обозначение участка	адрес (описание местоположения)	категория земель	наименование вида разрешенного использования и код (числовое обозначение) вида разрешенного использования	площадь (кв.м)
5	:71:3У5	обл. Тульская, г. Тула, р-н Привокзальный, Платоновский лес	земли населенных пунктов	Предоставление коммунальных услуг (3.1.1)	426
6	:71:3У6	Тульская область, г. Тула, р-н Привокзальный, ул. Генерала Маргелова, д. 5	земли населенных пунктов	Многоэтажная жилая застройка (высотная застройка) (2.6)	9380
7	:9708:3У7	Тульская область, г. Тула, Привокзальный район, ул. Генерала Маргелова	земли населенных пунктов	Благоустройство территории (12.0.2)	206
8	:3У8	обл. Тульская, г. Тула, р-н Привокзальный, ул. Платоновская, дом 18, участок 24	земли населенных пунктов	Для индивидуального жилищного строительства (2.1)	1276
9	:3У9	обл. Тульская, г. Тула, р-н Привокзальный, территория в/ч в Платоновском лесу, участок № 25	земли населенных пунктов	Для индивидуального жилищного строительства (2.1)	1267
10	:3У10	обл. Тульская, г. Тула, р-н Привокзальный, ул. Платоновская, дом 22	земли населенных пунктов	Для индивидуального жилищного строительства (2.1)	1050
11	:3У11	Тульская область, Привокзальный район, г. Тула, ул. Платоновская, садоводческое товарищество "Ветеран"	земли населенных пунктов	* Отдельно стоящий индивидуальный жилой дом в 1-3 этажа с приквартирным участком	716
12	:3У12	Тульская область, г Тула, Привокзальный район, ул. Платоновская, садоводческое некоммерческое товарищество «Ветеран», д.24а	земли населенных пунктов	* Отдельно стоящие индивидуальные жилые дома в 1-3 эт. с приквартирными участками	2064
13	:3У13	Тульская область, г Тула, ул. Платоновская	земли населенных пунктов	* Индивидуальные (одноквартирные) жилые дома	2221
14	:3У14	обл. Тульская, г. Тула, р-н Привокзальный, ул. Генерала Маргелова, 17, садоводческое товарищество «Ветеран», участок № 27	земли населенных пунктов	* Для садоводства	918
15	:3У15	Тульская область, городской округ город Тула, город Тула, ул. Платоновская, земельный участок 16А	земли населенных пунктов	* Для садоводства	546
16	:3У16	обл. Тульская, г. Тула, р-н Привокзальный, ул. Платоновская, дом 16	земли населенных пунктов	Для индивидуального жилищного строительства (2.1)	1292
17	:3У17	обл. Тульская, г. Тула, р-н Привокзальный, территория в/ч в Платоновском лесу, участок № 4	земли населенных пунктов	Для индивидуального жилищного строительства (2.1)	1211
					Лист
					14
Изм.	Кол.уч.	Лист	№ док	Подпись	Дата

Инв. №. подл.	Подп. и дата	Взам. инв. №

№ п/п	обозначение участка	адрес (описание местоположения)	категория земель	наименование вида разрешенного использования и код (числовое обозначение) вида разрешенного использования	площадь (кв.м)																		
2 этап																							
18	:ЗУ18	Тульская область, г. Тула, р-н Привокзальный, ул. Генерала Маргелова, д.11	земли населенных пунктов	Обеспечение занятий спортом в помещениях (5.1.2)	1205																		
19	:ЗУ19	Тульская область, г. Тула, Привокзальный район, Платоновский лес	земли населенных пунктов	Предоставление коммунальных услуг (3.1.1)	549																		
20	:ЗУ20	Тульская область, г. Тула, р-н Привокзальный, ул. Генерала Маргелова, д.9	земли населенных пунктов	Многоэтажная жилая застройка (высотная застройка) (2.6)	9956																		
21	:ЗУ21	Тульская область, г. Тула, р-н Привокзальный, ул. Генерала Маргелова, д.1	земли населенных пунктов	Многоэтажная жилая застройка (высотная застройка) (2.6)	8836																		
22	:ЗУ22	Тульская область, г. Тула, Привокзальный район, ул. Генерала Маргелова	земли населенных пунктов	Благоустройство территории (12.0.2)	194																		
23	:ЗУ23	Тульская обл, г. Тула, р-н Привокзальный, ул. Платоновская, дом 13.	земли населенных пунктов	Для индивидуального жилищного строительства (2.1)	1351																		
24	:ЗУ24	Тульская область, г. Тула, р-н Привокзальный, ул. Платоновская, дом 15	земли населенных пунктов	Для индивидуального жилищного строительства (2.1)	1446																		
25	:ЗУ25	обл. Тульская, г. Тула, р-н Привокзальный, территория в/ч в Платоновском лесу, участок № 2	земли населенных пунктов	Для индивидуального жилищного строительства (2.1)	1222																		
26	:ЗУ26	г Тула, Привокзальный район, ул. Платоновская, 12	земли населенных пунктов	Для индивидуального жилищного строительства (2.1)	1256																		
27	:ЗУ27	обл. Тульская, г. Тула, р-н Привокзальный, ул. Платоновская, дом 8	земли населенных пунктов	Для индивидуального жилищного строительства (2.1)	1285																		
28	:ЗУ28	Тульская область, муниципальное образование город Тула, город Тула, ул. Платоновская, участок 6	земли населенных пунктов	Для индивидуального жилищного строительства (2.1)	1296																		
29	:ЗУ29	обл. Тульская, г. Тула, р-н Привокзальный, территория в/ч в Платоновском лесу, участок 15	земли населенных пунктов	Для индивидуального жилищного строительства (2.1)	1311																		
30	:ЗУ30	обл. Тульская, г. Тула, р-н Привокзальный, ул. Платоновская, дом 2.	земли населенных пунктов	Для индивидуального жилищного строительства (2.1)	849																		
31	:ЗУ31	Тульская, г. Тула, р-н Привокзальный, ул. Платоновская, дом 2.	земли населенных пунктов	Для индивидуального жилищного строительства (2.1)	787																		
<table border="1"> <tr> <td></td><td></td><td></td><td></td><td></td><td></td> </tr> <tr> <td></td><td></td><td></td><td></td><td></td><td></td> </tr> <tr> <td>Изм.</td><td>Кол.уч.</td><td>Лист</td><td>№док</td><td>Подпись</td><td>Дата</td> </tr> </table>																		Изм.	Кол.уч.	Лист	№док	Подпись	Дата
Изм.	Кол.уч.	Лист	№док	Подпись	Дата																		
					Лист																		
					15																		

№ п/п	обозначение участка	адрес (описание местоположения)	категория земель	наименование вида разрешенного использования и код (числовое обозначение) вида разрешенного использования	площадь (кв.м)
32	:ЗУ32	обл. Тульская, г. Тула, р-н Привокзальный, Платоновский лес	земли населенных пунктов	Улично-дорожная сеть (12.0.1)	11060
33	:ЗУ33	Тульская область, г. Тула, Привокзальный район, ул. Генерала Маргелова	земли населенных пунктов	Благоустройство территории (12.0.2)	14490
34	:ЗУ34	обл. Тульская, г. Тула, р-н Привокзальный, Платоновский лес	земли населенных пунктов	Для индивидуального жилищного строительства (2.1)	454

* Для садоводства – Для земельных участков с обозначениями :ЗУ11 - :ЗУ15 вид разрешенного использования указан в соответствии с ВРИ исходных земельных участков, расположенных в зоне садоводческих объединений, предназначенной для ведения садоводства (Сх-2-1).

Инв. №. подл.	Подп. и дата	Взам. инв. №							Лист
									16
			Изм.	Кол.уч.	Лист	№ док	Подпись	Дата	

3. Ведомость координат поворотных точек изменяемой красной линии

Таблица №3.Ведомость координат
изменяемой красной линии

Обозначение характерных точек границ	Координаты	
	X	X
Контур 1		
403	739938,85	260389,30
404	739812,38	260370,41
405	739770,36	260364,15
406	739757,95	260286,13
407	739736,24	260127,39
408	739729,07	260066,84
409	739723,49	260011,00
410	739700,75	259925,11
411	739680,92	259822,00
412	739656,49	259633,01
202	739647,44	259622,68
201	739622,86	259593,65
196	739598,76	259583,76
195	739559,47	259564,07
194	739474,41	259521,45
193	739473,07	259520,40
192	739472,68	259517,72
191	739472,80	259517,14
150	739473,34	259514,65
149	739482,43	259496,25
148	739527,65	259404,71
140	739540,49	259379,68
139	739542,38	259376,37
138	739566,16	259334,91
137	739570,96	259335,09
325	739583,83	259341,23
324	739584,27	259340,39
н67	739589,00	259331,31
н68	739581,99	259327,77
н69	739571,41	259322,11
н70	739561,48	259317,05
н71	739551,62	259312,03
н72	739540,56	259306,98
н73	739528,73	259301,60
н74	739519,76	259297,68
н75	739520,12	259297,02
н76	739509,38	259291,67
н77	739499,85	259287,41
н78	739489,99	259282,10
н79	739479,53	259277,32
н80	739468,71	259271,19
н81	739458,52	259266,05
н82	739448,48	259260,64
н83	739438,17	259255,12
н84	739428,00	259249,97
н85	739427,93	259250,12

Инв. №. подл.	Подп. и дата	Взам. инв. №									
Изм.	Кол.уч.	Лист	№ док	Подпись	Дата						

Обозначение характерных точек границ	Координаты	
	X	X
н86	739422,76	259247,29
н87	739417,17	259243,99
н88	739406,85	259238,84
н89	739396,10	259233,44
н90	739385,16	259228,03
н91	739374,43	259222,65
н92	739364,61	259217,25
н93	739355,30	259212,12
н94	739343,95	259204,49
н95	739334,21	259198,82
н96	739325,54	259193,52
н11	739320,21	259201,23
н12	739333,31	259208,27
292	739335,62	259209,18
290	739354,44	259219,02
291	739370,91	259227,70
278	739384,79	259234,89
274	739414,38	259250,90
н9	739414,98	259249,86
265	739426,50	259255,98
н97	739427,28	259256,31
н98	739445,41	259265,93
н99	739468,25	259277,04
н4	739482,45	259284,65
н5	739484,31	259287,95
н3	739491,76	259296,15
н1	739516,14	259307,91
н2	739540,83	259319,79
н66	739550,02	259323,78
539	739549,11	259325,93
322	739530,92	259365,29
538	739521,91	259383,32
537	739512,12	259403,20
536	739477,74	259388,06
535	739477,27	259390,00
534	739449,21	259377,31
533	739421,96	259365,03
532	739394,62	259352,80
346	739395,66	259350,32
168	739368,14	259338,38
531	739367,18	259340,42
530	739339,97	259327,78
166	739313,11	259314,48
302	739286,02	259302,66
303	739278,94	259299,45
н65	739275,21	259308,39
529	739279,46	259310,29
528	739304,99	259321,63
527	739332,40	259333,40
159	739331,15	259336,20
158	739314,50	259374,77
157	739293,54	259423,27
526	739291,13	259428,74
525	739288,44	259429,38
н62	739288,13	259429,45

Инв. №. подл.	Подп. и дата	Взам. инв. №

Изм.	Кол.уч.	Лист	№ док	Подпись	Дата

Обозначение характерных точек границ	Координаты	
	X	X
н63	739257,82	259417,04
330	739254,09	259415,57
252	739254,01	259415,54
251	739253,75	259416,09
250	739228,37	259407,41
249	739218,97	259404,19
248	739209,64	259401,00
247	739193,34	259395,42
246	739181,14	259394,38
245	739169,61	259395,44
244	739158,43	259398,43
243	739147,92	259403,27
242	739138,37	259409,80
241	739130,06	259417,87
240	739123,63	259426,72
239	739115,42	259453,61
238	739110,99	259468,15
н14	739112,63	259468,68
н15	739105,95	259490,28
н16	739105,37	259491,58
н17	739104,29	259493,48
н18	739103,67	259494,22
н19	739102,07	259495,38
н20	739100,20	259496,11
н21	739100,02	259496,17
237	739097,76	259503,31
н22	739096,55	259507,14
н23	739097,01	259507,85
н24	739097,75	259509,75
н25	739098,25	259512,81
н26	739098,10	259514,86
н27	739067,12	259614,69
н28	739066,18	259616,48
н29	739064,90	259618,09
н30	739063,32	259619,41
н31	739061,35	259620,50
499	739060,57	259620,86
500	739057,29	259631,26
н32	739057,83	259632,06
н33	739058,38	259633,34
н34	739059,16	259635,75
н35	739059,37	259638,05
н36	739059,12	259640,01
н37	739056,05	259649,99
н38	739021,18	259761,78
н39	739020,38	259763,64
н40	739019,65	259764,88
н41	739018,82	259766,29
н42	739016,30	259769,38
н43	739013,69	259771,67
н44	739011,43	259773,28
н45	739007,71	259774,79
3	739003,30	259775,50
73	738945,33	259758,01
524	738943,40	259757,45

Инв. №. подл.	Подп. и дата	Взам. инв. №

Изм.	Кол.уч.	Лист	№ док	Подпись	Дата

Инв. №. подл.	Подп. и дата	Взам. инв. №

Обозначение характерных точек границ	Координаты	
	X	X
74	738930,50	259753,74
75	738928,65	259754,69
76	738925,99	259754,87
77	738919,87	259752,86
78	738920,21	259751,65
309	738925,79	259732,14
79	738932,00	259710,42
80	738852,90	259684,00
81	738866,43	259641,42
н100	738938,32	259415,59
433	738969,91	259293,40
434	739003,51	259197,74
435	739010,42	259190,90
436	739101,43	259057,47
437	739093,63	259052,71
438	739148,09	258968,46
439	739176,26	258928,27
440	739183,74	258917,40
441	739190,92	258911,46
442	739201,73	258916,06
443	739242,74	258932,88
444	739260,96	258941,43
445	739278,32	258949,36
446	739297,21	258958,58
447	739333,27	258977,47
448	739354,03	258987,37
449	739372,16	258997,16
450	739391,32	259005,30
451	739430,29	259026,26
452	739496,54	259058,74
453	739548,38	259085,40
454	739585,59	259107,43
455	739611,23	259120,66
456	739625,41	259128,01
457	739645,35	259137,01
458	739671,38	259145,44
459	739690,94	259149,02
460	739699,21	259150,80
461	739708,28	259153,01
462	739736,86	259159,72
463	739740,87	259160,62
464	739744,78	259161,36
465	739751,76	259163,47
466	739757,40	259165,19
467	739790,33	259173,47
468	739809,90	259178,53
469	739816,64	259179,98
470	739829,58	259183,45
471	739854,27	259189,30
472	739876,28	259195,21
473	739901,30	259203,66
474	739927,52	259210,17
475	739958,87	259218,44
476	739997,35	259227,90
477	740017,41	259231,58

Изм.	Кол.уч.	Лист	№ док	Подпись	Дата

Обозначение характерных точек границ	Координаты	
	X	X
478	740037,89	259235,17
479	740044,80	259236,50
480	740064,35	259240,58
481	740088,28	259243,48
482	740088,45	259392,58
483	740085,32	259418,32
484	740059,21	259433,52
485	740038,90	259445,29
486	740030,20	259451,16
487	740021,99	259461,39
488	740016,20	259472,08
489	740012,84	259483,25
490	740012,39	259495,84
491	740014,35	259506,48
492	740019,71	259518,55
493	740026,03	259527,70
494	740033,59	259534,08
495	740064,71	259550,35
496	739984,82	260082,70
497	739966,83	260202,64
403	739938,85	260389,30
Контур 2		
151	739458,16	259504,07
152	739381,24	259468,84
153	739351,77	259458,05
154	739297,55	259434,85
189	739301,84	259425,51
188	739318,69	259386,48
187	739335,95	259346,56
186	739363,62	259358,54
185	739390,15	259369,98
184	739418,99	259382,44
183	739446,42	259394,30
182	739471,74	259405,23
181	739497,13	259416,20
180	739478,94	259456,31
151	739458,16	259504,07

* 739458,16 – Координаты точек красной линии, уточняемых в границах территории межевания

Инв. №, подп.	Подп. и дата	Взам. инв. №						
								Лист
								21
Изм.	Кол.уч.	Лист	№ док	Подпись	Дата			

4. Ведомости координат поворотных точек границ образуемых земельных участков

Таблица №4. Ведомость координат поворотных точек границ образуемого земельного участка :71:3У1.

Площадь земельного участка		39 кв.м
Обозначение характерных точек границ	Координаты, м	
	X	Y
135	739635,73	259365,55
136	739635,55	259365,92
325	739583,83	259341,23
324	739584,27	259340,39
135	739635,73	259365,55

Таблица №5. Ведомость координат поворотных точек границ образуемого земельного участка :71:3У2.

Площадь земельного участка		427 кв.м
Обозначение характерных точек границ	Координаты, м	
	X	Y
133	739539,63	259322,48
323	739549,11	259325,94
322	739530,92	259365,29
131	739523,29	259362,13
132	739521,91	259361,55
133	739539,63	259322,48

Таблица №6. Ведомость координат поворотных точек границ образуемого земельного участка :71:3У3.

Площадь земельного участка		219 кв.м
Обозначение характерных точек границ	Координаты, м	
	X	Y
141	739551,40	259385,05
142	739548,32	259390,95
143	739546,93	259394,66
144	739544,83	259394,86
145	739541,33	259395,07
146	739537,53	259396,08
147	739533,15	259402,90
148	739527,65	259404,71
140	739540,49	259379,68
141	739551,40	259385,05

Инв. №. подл.	Подп. и дата	Взам. инв. №							точек границ	Λ	Г
									141	739551,40	259385,05
									142	739548,32	259390,95
									143	739546,93	259394,66
									144	739544,83	259394,86
									145	739541,33	259395,07
									146	739537,53	259396,08
									147	739533,15	259402,90
									148	739527,65	259404,71
									140	739540,49	259379,68
									141	739551,40	259385,05
Изм.	Кол.уч.	Лист	№ док	Подпись	Дата						
						Лист					
						22					

**Таблица №7. Ведомость координат поворотных точек границ
образуемого земельного участка :71:3У4.**

Площадь земельного участка		2911 кв.м
Обозначение характерных точек границ	Координаты, м	
	X	Y
180	739478,94	259456,31
151	739458,16	259504,07
152	739381,24	259468,84
153	739351,77	259458,05
154	739297,55	259434,85
189	739301,84	259425,51
190	739329,04	259437,26
173	739355,77	259448,82
174	739382,00	259460,13
175	739409,10	259471,85
176	739433,27	259482,29
177	739443,37	259458,89
178	739447,76	259460,78
179	739454,29	259445,66
180	739478,94	259456,31

**Таблица №8. Ведомость координат поворотных точек границ
образуемого земельного участка :71:3У5.**

Площадь земельного участка		426 кв.м
Обозначение характерных точек границ	Координаты, м	
	X	Y
318	739073,48	259456,74
319	739064,48	259485,44
321	739050,89	259481,17
320	739059,95	259452,62
318	739073,48	259456,74

Инв. №. подл.	Подп. и дата	Взам. инв. №

							<i>Лист</i>
							23
<i>Изм.</i>	<i>Кол.уч.</i>	<i>Лист</i>	<i>№ док</i>	<i>Подпись</i>	<i>Дата</i>		

Таблица №9. Ведомость координат поворотных точек границ образуемого земельного участка :71:3У6.

Площадь земельного участка		9380 кв.м	
Обозначение характерных точек границ	Координаты, м		
	X	Y	
79	738932,00	259710,42	
80	738852,90	259684,00	
81	738866,43	259641,42	
82	738866,92	259641,58	
83	738900,84	259653,00	
84	738905,44	259650,99	
85	738908,62	259646,38	
317	738916,83	259619,48	
99	738925,09	259622,05	
100	738996,10	259644,26	
316	738999,22	259645,24	
315	738988,44	259679,71	
314	738982,86	259689,75	
313	738968,97	259734,56	
312	738948,71	259728,15	
311	738939,92	259725,42	
310	738937,07	259735,57	
309	738925,79	259732,14	
79	738932,00	259710,42	
106	738971,21	259672,87	
107	738982,66	259676,24	
108	738985,40	259666,98	
105	738974,11	259663,62	
106	738971,21	259672,87	

Инв. №. подп.	Подп. и дата	Взам. инв. №							
Изм.	Кол.уч.	Лист	№док	Подпись	Дата				
						Лист			
						24			

**Таблица №10. Ведомость координат поворотных точек границ
образуемого земельного участка :9708:ЗУ7.**

Площадь земельного участка		206 кв.м
Обозначение характерных точек границ	Координаты, м	
	X	Y
200	739608,10	259567,55
201	739622,86	259593,65
196	739598,76	259583,76
197	739601,83	259583,84
198	739604,97	259578,96
199	739605,39	259577,43
200	739608,10	259567,55

**Таблица №11. Ведомость координат поворотных точек границ
образуемого земельного участка :ЗУ8.**

Площадь земельного участка		1276 кв.м
Обозначение характерных точек границ	Координаты, м	
	X	Y
н1	739516,14	259307,91
н2	739540,83	259319,79
255	739539,63	259322,47
132	739521,91	259361,55
253	739496,60	259350,58
254	739515,02	259310,29
н1	739516,14	259307,91

**Таблица №12. Ведомость координат поворотных точек границ
образуемого земельного участка :ЗУ9.**

Площадь земельного участка		1267 кв.м
Обозначение характерных точек границ	Координаты, м	
	X	Y
254	739515,02	259310,29
253	739496,60	259350,58
256	739494,08	259349,45
257	739472,48	259340,07
258	739490,74	259298,23
н3	739491,76	259296,15
н1	739516,14	259307,91
254	739515,02	259310,29

Инв. №. подл.	Подп. и дата	Взам. инв. №

								Лист
								25
<i>Изм.</i>	<i>Кол.уч.</i>	<i>Лист</i>	<i>№ док</i>	<i>Подпись</i>	<i>Дата</i>			

**Таблица №13. Ведомость координат поворотных точек границ
образуемого земельного участка :ЗУ10.**

Площадь земельного участка		1050 кв.м
Обозначение характерных точек границ	Координаты, м	
	X	Y
н4	739482,45	259284,65
н5	739484,31	259287,95
н3	739491,76	259296,15
258	739490,74	259298,23
257	739472,48	259340,07
349	739466,54	259337,53
264	739445,16	259328,22
259	739457,28	259304,50
н6	739466,34	259309,58
260	739470,10	259311,67
н7	739481,05	259293,45
н4	739482,45	259284,65

**Таблица №14. Ведомость координат поворотных точек границ
образуемого земельного участка :ЗУ11.**

Площадь земельного участка		716 кв.м
Обозначение характерных точек границ	Координаты, м	
	X	Y
272	739399,18	259307,54
н8	739388,70	259303,24
273	739388,85	259302,95
274	739414,38	259250,90
н9	739414,98	259249,86
265	739426,50	259255,98
266	739426,30	259256,52
267	739424,34	259259,88
268	739421,39	259264,64
269	739420,79	259265,53
270	739415,56	259275,89
271	739411,51	259285,06
272	739399,18	259307,54

Инв. №. подл.	Подп. и дата	Взам. инв. №

Изм.	Кол.уч.	Лист	№ док	Подпись	Дата	Лист
						26

**Таблица №15. Ведомость координат поворотных точек границ
образуемого земельного участка :ЗУ12**

Площадь земельного участка		2064 кв.м
Обозначение характерных точек границ	Координаты, м	
	X	Y
345	739356,50	259289,72
276	739357,07	259288,34
277	739371,63	259260,26
278	739384,79	259234,89
274	739414,38	259250,90
273	739388,85	259302,95
н8	739388,70	259303,24
307	739384,01	259301,66
345	739356,50	259289,72

**Таблица №16. Ведомость координат поворотных точек границ
образуемого земельного участка :ЗУ13**

Площадь земельного участка		2221 кв.м
Обозначение характерных точек границ	Координаты, м	
	X	Y
278	739384,79	259234,89
277	739371,63	259260,26
276	739357,07	259288,34
345	739356,50	259289,72
344	739328,99	259277,77
н10	739329,99	259275,59
281	739316,65	259269,52
282	739319,70	259258,85
283	739329,41	259263,81
284	739333,77	259266,04
285	739350,14	259225,71
286	739350,82	259224,03
287	739349,80	259223,63
288	739351,43	259219,54
289	739353,84	259220,51
290	739354,44	259219,02
291	739370,91	259227,70
278	739384,79	259234,89

Инв. №. подл.	Подп. и дата	Взам. инв. №							Лист 27
Изм.	Кол.уч.	Лист	№док	Подпись	Дата				

**Таблица №17. Ведомость координат поворотных точек границ
образуемого земельного участка :ЗУ14**

Площадь земельного участка		918 кв.м	
Обозначение характерных точек границ	Координаты, м		
	X	Y	
295	739319,61	259202,88	
н11	739320,21	259201,23	
н12	739333,31	259208,27	
292	739335,62	259209,18	
293	739316,38	259257,32	
294	739299,95	259250,18	
295	739319,61	259202,88	

**Таблица №18. Ведомость координат поворотных точек границ
образуемого земельного участка :ЗУ15**

Площадь земельного участка		546 кв.м	
Обозначение характерных точек границ	Координаты, м		
	X	Y	
293	739316,38	259257,32	
282	739319,70	259258,85	
281	739316,65	259269,52	
296	739315,98	259272,12	
306	739314,22	259275,53	
297	739311,33	259281,10	
305	739310,95	259281,84	
304	739290,75	259271,95	
294	739299,95	259250,18	
293	739316,38	259257,32	

Инв. №. подл.	Подп. и дата	Взам. инв. №							Лист
Изм.	Кол.уч.	Лист	№ док	Подпись	Дата				28

**Таблица №19. Ведомость координат поворотных точек границ
образуемого земельного участка :ЗУ16**

Площадь земельного участка		1292 кв.м
Обозначение характерных точек границ	Координаты, м	
	X	Y
301	739327,46	259281,30
166	739313,11	259314,48
302	739286,02	259302,66
303	739278,94	259299,45
304	739290,75	259271,95
305	739310,95	259281,84
297	739311,33	259281,10
306	739314,22	259275,53
296	739315,98	259272,12
281	739316,65	259269,52
н10	739329,99	259275,59
344	739328,99	259277,77
301	739327,46	259281,30

**Таблица №20. Ведомость координат поворотных точек границ
образуемого земельного участка :ЗУ17**

Площадь земельного участка		1211 кв.м
Обозначение характерных точек границ	Координаты, м	
	X	Y
307	739384,01	259301,66
н8	739388,70	259303,24
272	739399,18	259307,54
н13	739401,07	259308,47
308	739411,52	259313,61
346	739395,66	259350,32
168	739368,14	259338,38
307	739384,01	259301,66

Инв. №. подл.	Взам. инв. №
Подп. и дата	

							<i>Лист</i>
							29
<i>Изм.</i>	<i>Кол.уч.</i>	<i>Лист</i>	<i>№док</i>	<i>Подпись</i>	<i>Дата</i>		

**Таблица №21. Ведомость координат поворотных точек границ
образуемого земельного участка :ЗУ18.**

Площадь земельного участка		1205 кв.м
Обозначение характерных точек границ	Координаты, м	
	X	Y
115	739109,06	259467,57
238	739110,99	259468,15
н14	739112,63	259468,68
н15	739105,95	259490,28
н16	739105,37	259491,58
н17	739104,29	259493,48
н18	739103,67	259494,22
н19	739102,07	259495,38
н20	739100,20	259496,11
н21	739100,02	259496,17
116	739101,04	259492,93
117	739087,39	259492,64
319	739064,48	259485,44
318	739073,48	259456,74
115	739109,06	259467,57

**Таблица №22. Ведомость координат поворотных точек границ
образуемого земельного участка :ЗУ19.**

Площадь земельного участка		549 кв.м
Обозначение характерных точек границ	Координаты, м	
	X	Y
320	739059,95	259452,62
321	739050,89	259481,17
118	739033,64	259475,75
122	739033,90	259474,40
123	739042,21	259447,22
114	739049,08	259449,31
320	739059,95	259452,62

Инв. №. подл.	Подп. и дата	Взам. инв. №							<i>Лист</i>
									30
			<i>Изм.</i>	<i>Кол.уч.</i>	<i>Лист</i>	<i>№ док</i>	<i>Подпись</i>	<i>Дата</i>	

Таблица №23. Ведомость координат поворотных точек границ образуемого земельного участка :ЗУ20

Площадь земельного участка		9956 кв.м	
Обозначение характерных точек границ	Координаты, м		
	X	Y	
512	739007,71	259607,53	
101	739028,85	259539,17	
102	738967,97	259520,38	
517	738963,69	259518,96	
516	738969,41	259500,36	
89	738970,44	259500,62	
90	738974,55	259490,62	
91	738978,74	259488,73	
92	738982,27	259489,56	
93	739031,99	259489,27	
94	739035,43	259489,80	
95	739035,67	259491,13	
96	739047,32	259494,27	
97	739052,32	259492,43	
98	739090,72	259504,60	
1	739095,55	259510,30	
н22	739096,55	259507,14	
н23	739097,01	259507,85	
н24	739097,75	259509,75	
н25	739098,25	259512,81	
н26	739098,10	259514,86	
н27	739067,12	259614,69	
н28	739066,18	259616,48	
н29	739064,90	259618,09	
н30	739063,32	259619,41	
н31	739061,35	259620,50	
499	739060,57	259620,86	
515	739058,62	259621,49	
514	739055,56	259621,71	
513	739053,50	259621,42	
512	739007,71	259607,53	

Инв. №. подл.	Подп. и дата	Взам. инв. №

							Лист
Изм.	Кол.уч.	Лист	№ док	Подпись	Дата		

**Таблица №24. Ведомость координат поворотных точек границ
образуемого земельного участка :ЗУ21**

Площадь земельного участка		8836 кв.м	
Обозначение характерных точек границ	Координаты, м		
	X	Y	
100	738996,10	259644,26	
511	739003,21	259621,45	
510	739019,54	259626,91	
509	739020,74	259622,99	
508	739021,68	259621,38	
507	739023,13	259619,96	
506	739025,18	259619,07	
505	739026,13	259618,96	
504	739027,24	259619,08	
503	739051,62	259626,67	
502	739054,82	259628,44	
501	739056,74	259630,46	
н32	739057,83	259632,06	
н33	739058,38	259633,34	
н34	739059,16	259635,75	
н35	739059,37	259638,05	
н36	739059,12	259640,01	
н37	739056,05	259649,99	
н38	739021,18	259761,78	
н39	739020,38	259763,64	
н40	739019,65	259764,88	
н41	739018,82	259766,29	
н42	739016,30	259769,38	
н43	739013,69	259771,67	
н44	739011,43	259773,28	
н45	739007,71	259774,79	
3	739003,30	259775,50	
4	739004,93	259771,74	
н46	739000,24	259770,19	
н47	739001,04	259767,37	
н48	738992,40	259764,78	
н49	738991,63	259766,60	
н50	738982,82	259763,91	
н51	738983,62	259761,97	
н52	738980,64	259760,91	

Инв. №. подл.	Подп. и дата	Взам. инв. №	н44	739011,43	259773,28		
			н45	739007,71	259774,79		
			3	739003,30	259775,50		
			4	739004,93	259771,74		
			н46	739000,24	259770,19		
			н47	739001,04	259767,37		
			н48	738992,40	259764,78		
			н49	738991,63	259766,60		
			н50	738982,82	259763,91		
			н51	738983,62	259761,97		
			н52	738980,64	259760,91		
						32	
Изм.	Кол.уч.	Лист	№ док	Подпись	Дата		

н53	738979,62	259764,11
н54	738976,80	259763,32
н55	738977,85	259760,45
н56	738975,28	259759,45
н57	738974,45	259761,16
н58	738955,32	259755,21
н59	738955,57	259753,31
н60	738949,08	259751,12
н61	738952,99	259738,71
68	738954,55	259739,35
69	738956,57	259733,05
70	738948,63	259730,60
71	738942,50	259751,09
72	738942,54	259755,26
73	738945,33	259758,01
524	738943,40	259757,45
523	738942,67	259756,54
522	738941,97	259755,19
521	738941,52	259753,97
520	738941,29	259752,94
519	738941,25	259751,91
518	738941,41	259751,01
312	738948,71	259728,15
313	738968,97	259734,56
314	738982,86	259689,75
315	738988,44	259679,71
316	738999,22	259645,24
100	738996,10	259644,26

Инв. №. подл.						Подп. и дата	Взам. инв. №		
Изм.	Кол.уч.	Лист	№ док	Подпись	Дата				Лист
									33

**Таблица №25. Ведомость координат поворотных точек границ
образуемого земельного участка :ЗУ22**

Площадь земельного участка		194 кв.м
Обозначение характерных точек границ	Координаты, м	
	X	Y
157	739293,54	259423,27
526	739291,13	259428,74
525	739288,44	259429,38
н62	739288,13	259429,45
н63	739257,82	259417,04
330	739254,09	259415,57
252	739254,01	259415,54
331	739255,06	259413,32
332	739273,71	259418,34
157	739293,54	259423,27

**Таблица №26. Ведомость координат поворотных точек границ
образуемого земельного участка :ЗУ23.**

Площадь земельного участка		1351 кв.м
Обозначение характерных точек границ	Координаты, м	
	X	Y
160	739303,61	259324,32
528	739304,99	259321,63
527	739332,40	259333,40
159	739331,15	259336,20
158	739314,50	259374,77
н64	739295,97	259366,76
335	739286,96	259362,86
160	739303,61	259324,32

Инв. №. подл.	Подп. и дата	Взам. инв. №							Лист 34
Изм.	Кол.уч.	Лист	№док	Подпись	Дата				

Таблица №27. Ведомость координат поворотных точек границ образуемого земельного участка :ЗУ24.

Площадь земельного участка		1446 кв.м
Обозначение характерных точек границ	Координаты, м	
	X	Y
160	739303,61	259324,32
335	739286,96	259362,86
337	739278,43	259359,18
338	739260,64	259349,44
339	739257,29	259349,97
340	739270,50	259318,44
341	739271,05	259318,23
342	739273,92	259311,50
н65	739275,21	259308,39
529	739279,46	259310,29
528	739304,99	259321,63
160	739303,61	259324,32

Таблица №28. Ведомость координат поворотных точек границ образуемого земельного участка :ЗУ25.

Площадь земельного участка		1222 кв.м
Обозначение характерных точек границ	Координаты, м	
	X	Y
167	739340,63	259326,43
530	739339,97	259327,78
166	739313,11	259314,48
344	739328,99	259277,77
345	739356,50	259289,72
167	739340,63	259326,43

Инв. №. подл.	Подп. и дата	Взам. инв. №							<i>Лист</i>
									35
			<i>Изм.</i>	<i>Кол.уч.</i>	<i>Лист</i>	<i>№ док</i>	<i>Подпись</i>	<i>Дата</i>	

Таблица №29. Ведомость координат поворотных точек границ образуемого земельного участка :ЗУ26.

Площадь земельного участка		1256 кв.м
Обозначение характерных точек границ	Координаты, м	
	X	Y
307	739384,01	259301,66
168	739368,14	259338,38
531	739367,18	259340,42
530	739339,97	259327,78
167	739340,63	259326,43
345	739356,50	259289,72
307	739384,01	259301,66

Таблица №30. Ведомость координат поворотных точек границ образуемого земельного участка :ЗУ27.

Площадь земельного участка		1285 кв.м
Обозначение характерных точек границ	Координаты, м	
	X	Y
170	739423,17	259362,29
533	739421,96	259365,03
532	739394,62	259352,80
346	739395,66	259350,32
347	739411,52	259313,62
348	739439,03	259325,55
170	739423,17	259362,29

Таблица №31. Ведомость координат поворотных точек границ образуемого земельного участка :ЗУ28.

Площадь земельного участка		1296 кв.м
Обозначение характерных точек границ	Координаты, м	
	X	Y
170	739423,17	259362,29
348	739439,03	259325,55
264	739445,16	259328,22
349	739466,54	259337,53
350	739450,68	259374,23
534	739449,21	259377,31
533	739421,96	259365,03
170	739423,17	259362,29

Инв. №. подл.	Подп. и дата	Взам. инв. №
---------------	--------------	--------------

Изм.	Кол.уч.	Лист	№ док	Подпись	Дата	Лист
						36

**Таблица №32. Ведомость координат поворотных точек границ
образуемого земельного участка :ЗУ29.**

Площадь земельного участка		1311 кв.м	
Обозначение характерных точек границ	Координаты, м		
	X	Y	
349	739466,54	259337,53	
257	739472,48	259340,07	
256	739494,08	259349,45	
351	739478,20	259386,16	
535	739477,27	259390,00	
534	739449,21	259377,31	
350	739450,68	259374,23	
349	739466,54	259337,53	

**Таблица №33. Ведомость координат поворотных точек границ
образуемого земельного участка :ЗУ30.**

Площадь земельного участка		849 кв.м	
Обозначение характерных точек границ	Координаты, м		
	X	Y	
352	739486,19	259367,73	
353	739513,70	259379,67	
130	739515,08	259380,27	
538	739521,91	259383,32	
537	739512,12	259403,20	
536	739477,74	259388,06	
351	739478,20	259386,16	
352	739486,19	259367,73	

**Таблица №34. Ведомость координат поворотных точек границ
образуемого земельного участка :ЗУ31.**

Площадь земельного участка		787 кв.м	
Обозначение характерных точек границ	Координаты, м		
	X	Y	
253	739496,60	259350,58	
132	739521,91	259361,55	
131	739523,29	259362,13	
322	739530,92	259365,29	
538	739521,91	259383,32	
130	739515,08	259380,27	
353	739513,70	259379,67	
352	739486,19	259367,73	
256	739494,08	259349,45	
253	739496,60	259350,58	

Инв. №. подл.	Подп. и дата	Взам. инв. №	

								Лист
								37
<i>Изм.</i>	<i>Кол.уч.</i>	<i>Лист</i>	<i>№ док</i>	<i>Подпись</i>	<i>Дата</i>			

**Таблица №35. Ведомость координат поворотных точек границ
образуемого земельного участка :ЗУ32**

Площадь земельного участка		11060 кв.м	
Обозначение характерных точек границ	Координаты, м		
	X	Y	
Контур 1			
118	739033,64	259475,75	
119	738995,56	259475,35	
120	738999,75	259471,14	
121	739001,89	259464,33	
122	739033,90	259474,40	
118	739033,64	259475,75	
Контур 2			
499	739060,57	259620,86	
500	739057,29	259631,26	
501	739056,74	259630,46	
502	739054,82	259628,44	
503	739051,62	259626,67	
504	739027,24	259619,08	
505	739026,13	259618,96	
506	739025,18	259619,07	
507	739023,13	259619,96	
508	739021,68	259621,38	
509	739020,74	259622,99	
510	739019,54	259626,91	
511	739003,21	259621,45	
512	739007,71	259607,53	
513	739053,50	259621,42	
514	739055,56	259621,71	
515	739058,62	259621,49	
499	739060,57	259620,86	
Контур 3			
516	738969,41	259500,36	
517	738963,69	259518,96	
102	738967,97	259520,38	
103	738951,52	259572,73	
104	738941,51	259569,74	
99	738925,09	259622,05	
317	738916,83	259619,48	

Инв. №. подл.	Подп. и дата	Взам. инв. №

Изм.	Кол.уч.	Лист	№ док	Подпись	Дата	Лист
						38

86	738935,98	259556,71
87	738947,73	259539,08
88	738961,04	259498,23
516	738969,41	259500,36
Контур 4		
312	738948,71	259728,15
518	738941,41	259751,01
519	738941,25	259751,91
520	738941,29	259752,94
521	738941,52	259753,97
522	738941,97	259755,19
523	738942,67	259756,54
524	738943,40	259757,45
74	738930,50	259753,74
75	738928,65	259754,69
76	738925,99	259754,87
77	738919,87	259752,86
78	738920,21	259751,65
309	738925,79	259732,14
310	738937,07	259735,57
311	738939,92	259725,42
312	738948,71	259728,15
109	738932,49	259746,01
110	738930,15	259747,89
111	738931,40	259749,46
112	738933,75	259747,58
109	738932,49	259746,01
Контур 5		
525	739288,44	259429,38
526	739291,13	259428,74
157	739293,54	259423,27
158	739314,50	259374,77
159	739331,15	259336,20
527	739332,40	259333,40
528	739304,99	259321,63
529	739279,46	259310,29
163	739284,86	259305,41
164	739286,34	259309,13
165	739311,12	259319,07

Инв. №. подл.	Подп. и дата	Взам. инв. №

Изм.	Кол.уч.	Лист	№ док	Подпись	Дата	Лист
						39

166	739313,11	259314,48
530	739339,97	259327,78
531	739367,18	259340,42
168	739368,14	259338,38
346	739395,66	259350,32
532	739394,62	259352,80
533	739421,96	259365,03
534	739449,21	259377,31
535	739477,27	259390,00
536	739477,74	259388,06
537	739512,12	259403,20
538	739521,91	259383,32
322	739530,92	259365,29
539	739549,11	259325,93
134	739570,96	259333,89
324	739584,27	259340,39
325	739583,83	259341,23
137	739570,96	259335,09
138	739566,16	259334,91
139	739542,38	259376,37
140	739540,49	259379,68
148	739527,65	259404,71
149	739482,43	259496,25
150	739473,34	259514,65
151	739458,16	259504,07
180	739478,94	259456,31
181	739497,13	259416,20
182	739471,74	259405,23
183	739446,42	259394,30
184	739418,99	259382,44
185	739390,15	259369,98
186	739363,62	259358,54
187	739335,95	259346,56
188	739318,69	259386,48
189	739301,84	259425,51
154	739297,55	259434,85
525	739288,44	259429,38

Инв. №. подл.	Подп. и дата	Взам. инв. №

Изм.	Кол.уч.	Лист	№ док	Подпись	Дата	Лист
						40

**Таблица №36. Ведомость координат поворотных точек границ
образуемого земельного участка :ЗУ33**

Площадь земельного участка		14490 кв.м	
Обозначение характерных точек границ	Координаты, м		
	X	Y	
153	739351,77	259458,05	
152	739381,24	259468,84	
151	739458,16	259504,07	
150	739473,34	259514,65	
191	739472,80	259517,14	
192	739472,68	259517,72	
193	739473,07	259520,40	
194	739474,41	259521,45	
195	739559,47	259564,07	
196	739598,76	259583,76	
201	739622,86	259593,65	
202	739647,44	259622,68	
203	739655,49	259684,55	
204	739645,48	259686,01	
205	739640,40	259644,10	
206	739636,99	259639,01	
207	739626,79	259639,14	
208	739617,70	259608,26	
209	739601,87	259597,30	
210	739466,69	259529,67	
211	739373,87	259484,12	
212	739284,48	259448,17	
213	739196,38	259411,91	
214	739184,38	259409,44	
215	739172,68	259410,17	
216	739161,39	259413,60	
217	739151,21	259419,93	
218	739142,43	259427,85	
219	739135,65	259437,77	
220	739130,78	259448,58	
221	739124,53	259466,30	
222	739120,84	259469,41	
223	739068,31	259641,95	
224	739029,03	259761,25	
225	739022,96	259771,87	

Инв. №. подл.	Подп. и дата	Взам. инв. №	215	739172,68	259410,17			
			216	739161,39	259413,60			
			217	739151,21	259419,93			
			218	739142,43	259427,85			
			219	739135,65	259437,77			
			220	739130,78	259448,58			
			221	739124,53	259466,30			
			222	739120,84	259469,41			
			223	739068,31	259641,95			
			224	739029,03	259761,25			
			225	739022,96	259771,87			
Изм.	Кол.уч.	Лист	№ док	Подпись	Дата			

						Лист
						41

226	739019,78	259777,68
227	739010,79	259782,70
228	739001,00	259784,43
229	738940,14	259762,89
230	738933,54	259764,91
231	738929,36	259771,32
232	738912,97	259826,75
233	738912,82	259827,22
234	738901,65	259822,88
235	738922,07	259755,29
236	738919,39	259754,55
77	738919,87	259752,86
76	738925,99	259754,87
75	738928,65	259754,69
74	738930,50	259753,74
73	738945,33	259758,01
3	739003,30	259775,50
н45	739007,71	259774,79
н44	739011,43	259773,28
н43	739013,69	259771,67
н42	739016,30	259769,38
н41	739018,82	259766,29
н39	739020,38	259763,64
н38	739021,18	259761,78
н37	739056,05	259649,99
н36	739059,12	259640,01
н35	739059,37	259638,05
н34	739059,16	259635,75
н33	739058,38	259633,34
н32	739057,83	259632,06
500	739057,29	259631,26
499	739060,57	259620,86
н31	739061,35	259620,50
н30	739063,32	259619,41
н29	739064,90	259618,09
н28	739066,18	259616,48
н27	739067,12	259614,69
н26	739098,10	259514,86
н25	739098,25	259512,81
н24	739097,75	259509,75

Инв. №. подл.	Подп. и дата	Взам. инв. №						

н23	739097,01	259507,85
н22	739096,55	259507,14
237	739097,76	259503,31
н21	739100,02	259496,17
н20	739100,20	259496,11
н19	739102,07	259495,38
н18	739103,67	259494,22
н17	739104,29	259493,48
н16	739105,37	259491,58
н15	739105,95	259490,28
н14	739112,63	259468,68
238	739110,99	259468,15
239	739115,42	259453,61
240	739123,63	259426,72
241	739130,06	259417,87
242	739138,37	259409,80
243	739147,92	259403,27
244	739158,43	259398,43
245	739169,61	259395,44
246	739181,14	259394,38
247	739193,34	259395,42
248	739209,64	259401,00
249	739218,97	259404,19
250	739228,37	259407,41
251	739253,75	259416,09
252	739254,01	259415,54
330	739254,09	259415,57
н63	739257,82	259417,04
н62	739288,13	259429,45
525	739288,44	259429,38
154	739297,55	259434,85
153	739351,77	259458,05

Инв. №. подл.	Подп. и дата	Взам. инв. №

							Лист
							43
Изм.	Кол.уч.	Лист	№ док	Подпись	Дата		

Таблица №37. Ведомость координат поворотных точек границ образуемого земельного участка :ЗУ34.

Площадь земельного участка		454 кв.м	
Обозначение характерных точек границ	Координаты, м		
	X	Y	
255	739539,63	259322,47	
н2	739540,83	259319,79	
н66	739550,02	259323,78	
539	739549,11	259325,93	
322	739530,92	259365,29	
131	739523,29	259362,13	
132	739521,91	259361,55	
255	739539,63	259322,47	

Инв. №. подл.	Подп. и дата	Взам. инв. №							Лист
									44
			Изм.	Кол.уч.	Лист	№ док	Подпись	Дата	

**5. Ведомость координат поворотных точек
границ территории межевания**

Таблица №38.

Обозначение характерных точек границ	Координаты	
	X	Y
н67	739589,00	259331,31
324	739584,27	259340,39
135	739635,73	259365,55
136	739635,55	259365,92
325	739583,83	259341,23
137	739570,96	259335,09
138	739566,16	259334,91
139	739542,38	259376,37
140	739540,49	259379,68
141	739551,40	259385,05
142	739548,32	259390,95
143	739546,93	259394,66
144	739544,83	259394,86
145	739541,33	259395,07
146	739537,53	259396,08
147	739533,15	259402,90
148	739527,65	259404,71
149	739482,43	259496,25
150	739473,34	259514,65
191	739472,80	259517,14
192	739472,68	259517,72
193	739473,07	259520,40
194	739474,41	259521,45
195	739559,47	259564,07
196	739598,76	259583,76
197	739601,83	259583,84
198	739604,97	259578,96
199	739605,39	259577,43
200	739608,10	259567,55
201	739622,86	259593,65
202	739647,44	259622,68
203	739655,49	259684,55
204	739645,48	259686,01
205	739640,40	259644,10
206	739636,99	259639,01
207	739626,79	259639,14
208	739617,70	259608,26
209	739601,87	259597,30
210	739466,69	259529,67
211	739373,87	259484,12
212	739284,48	259448,17
213	739196,38	259411,91
214	739184,38	259409,44
215	739172,68	259410,17
216	739161,39	259413,60
217	739151,21	259419,93
218	739142,43	259427,85
219	739135,65	259437,77
220	739130,78	259448,58
221	739124,53	259466,30
222	739120,84	259469,41

Инв. №. подл.	Подп. и дата		Взам. инв. №								Лист
											45
Изм.	Кол.уч.	Лист	№ док	Подпись	Дата						

223	739068,31	259641,95
224	739029,03	259761,25
225	739022,96	259771,87
226	739019,78	259777,68
227	739010,79	259782,70
228	739001,00	259784,43
229	738940,14	259762,89
230	738933,54	259764,91
231	738929,36	259771,32
232	738912,97	259826,75
233	738912,82	259827,22
234	738901,65	259822,88
235	738922,07	259755,29
236	738919,39	259754,55
77	738919,87	259752,86
78	738920,21	259751,65
309	738925,79	259732,14
79	738932,00	259710,42
80	738852,90	259684,00
81	738866,43	259641,42
82	738866,92	259641,58
н100	738938,32	259415,59
113	739010,31	259437,51
123	739042,21	259447,22
114	739049,08	259449,31
115	739109,06	259467,57
238	739110,99	259468,15
239	739115,42	259453,61
240	739123,63	259426,72
241	739130,06	259417,87
242	739138,37	259409,80
243	739147,92	259403,27
244	739158,43	259398,43
245	739169,61	259395,44
246	739181,14	259394,38
247	739193,34	259395,42
248	739209,64	259401,00
249	739218,97	259404,19
250	739228,37	259407,41
251	739253,75	259416,09
252	739254,01	259415,54
330	739254,09	259415,57
331	739255,06	259413,32
н101	739257,84	259407,17
н102	739262,99	259394,73
н103	739268,77	259381,34
н104	739274,28	259368,71
337	739278,43	259359,18
338	739260,64	259349,44
339	739257,29	259349,97
340	739270,50	259318,44
341	739271,05	259318,23
342	739273,92	259311,50
н65	739275,21	259308,39
303	739278,94	259299,45
304	739290,75	259271,95
300	739290,82	259271,78
294	739299,95	259250,18

Инв. №. подл.	Подп. и дата	Взам. инв. №

Изм.	Кол.уч.	Лист	№ док	Подпись	Дата	Лист
						46

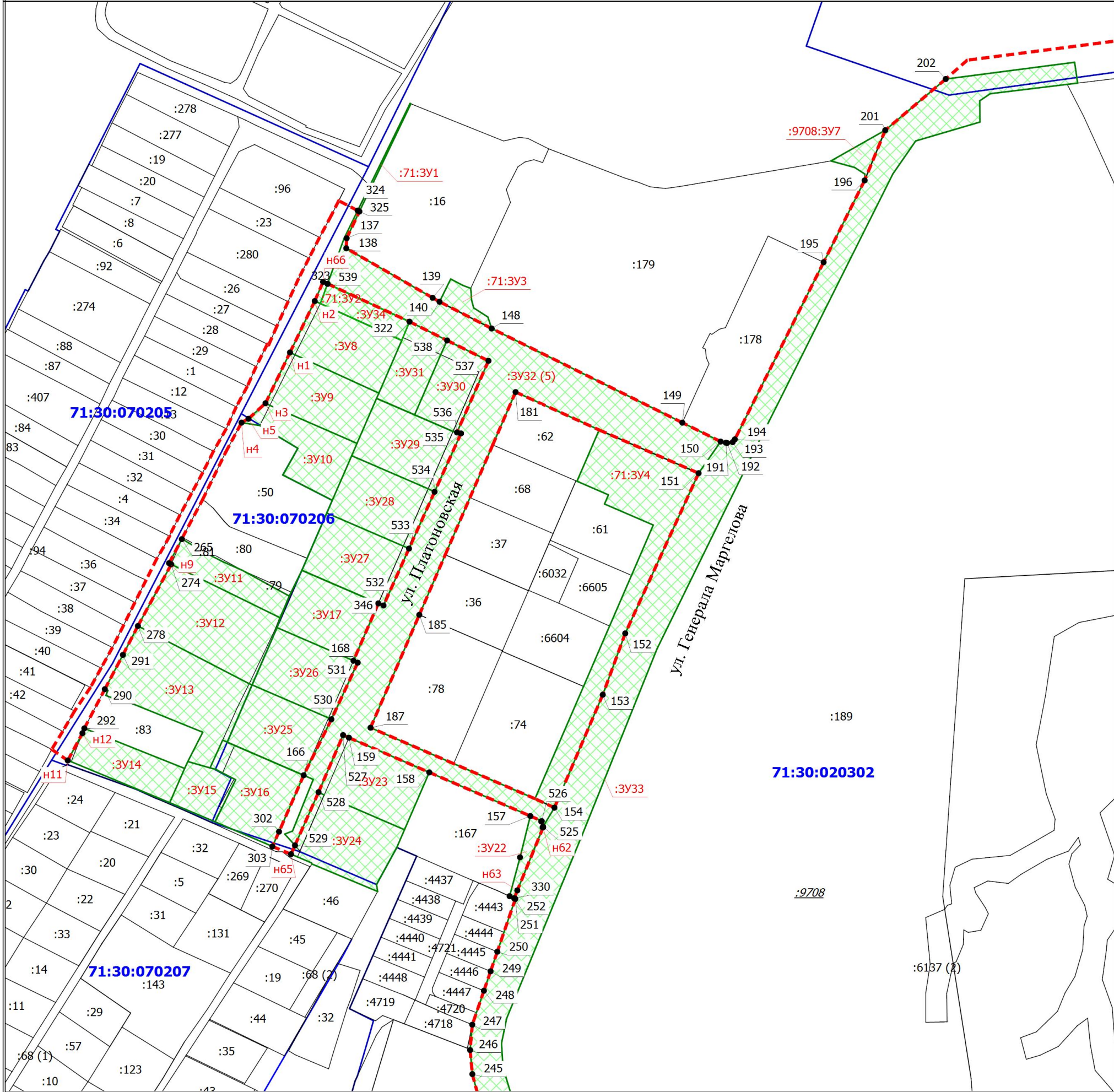
295	739319,61	259202,88
h11	739320,21	259201,23
h96	739325,54	259193,52
h95	739334,21	259198,82
h94	739343,95	259204,49
h93	739355,30	259212,12
h92	739364,61	259217,25
h91	739374,43	259222,65
h90	739385,16	259228,03
h89	739396,10	259233,44
h88	739406,85	259238,84
h87	739417,17	259243,99
h86	739422,76	259247,29
h85	739427,93	259250,12
h84	739428,00	259249,97
h83	739438,17	259255,12
h82	739448,48	259260,64
h81	739458,52	259266,05
h80	739468,71	259271,19
h79	739479,53	259277,32
h78	739489,99	259282,10
h77	739499,85	259287,41
h76	739509,38	259291,67
h75	739520,12	259297,02
h74	739519,76	259297,68
h73	739528,73	259301,60
h72	739540,56	259306,98
h71	739551,62	259312,03
h70	739561,48	259317,05
h69	739571,41	259322,11
h68	739581,99	259327,77
h67	739589,00	259331,31

[illegible]

Графические приложения

Инв. №. подл.	Подп. и дата		Взам. инв. №								Лист	
Изм.	Кол.уч.	Лист	№док	Подпись	Дата							48

ПРОЕКТ МЕЖЕВАНИЯ ТЕРРИТОРИИ ЧАСТИ КВАРТАЛА,
расположенной по ул. Платоновская Привокзального района города Тулы

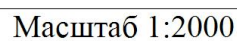


Масштаб 1:2000

Условные обозначения

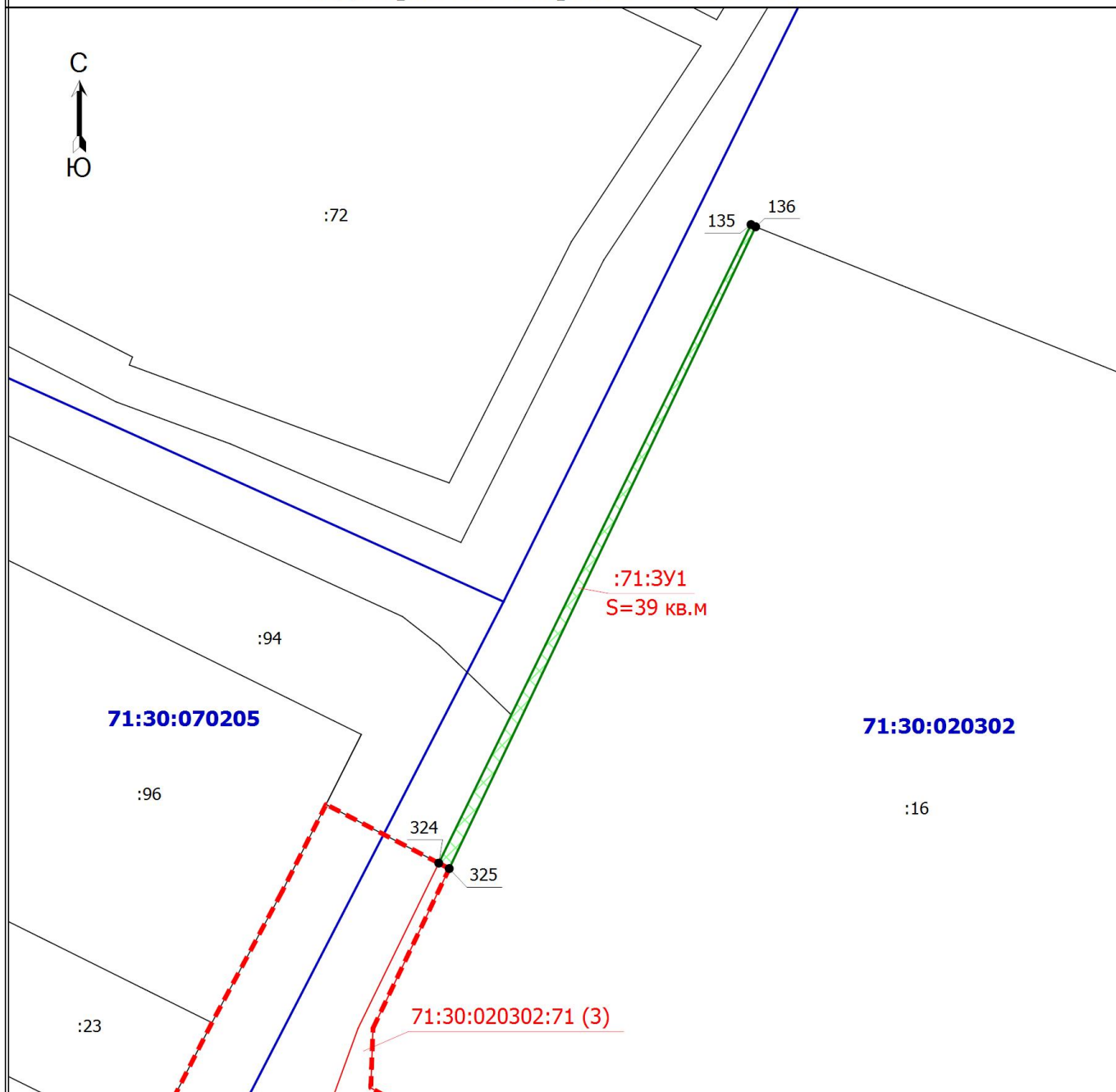
- Проектируемая красная линия
- Граница образуемого земельного участка
- :71:3Y1 - образуемый земельный участок
- :3Y32 (5) - образуемый контур земельного участка
- - Характерная точка границы
- 1 - Обозначение характерной точки
- н1 - Обозначение новой характерной точки
- :7 - Кадастровый номер земельного участка
- Часть границы, сведения ЕГРН о которой позволяют однозначно определить ее положение на местности
- Граница кадастрового квартала
- 71:30:020302 - Номер кадастрового квартала

71:30:070207



-----	- Проектируемая красная линия
-----	- Граница образуемого земельного участка
:71:3У5	- образуемый земельный участок
:3У32 (1)	- образуемый контур земельного участка
•	- Характерная точка границы
1	- Обозначение характерной точки
н1	- Обозначение новой характерной точки
:9776	- Кадастровый номер земельного участка
-----	- Часть границы, сведения ЕГРН о которой позволяют однозначно определить ее положение на местности
-----	- Граница кадастрового квартала
71:30:020302	- Номер кадастрового квартала
:9818 (1)	- Обозначение контура земельного участка

**ПЛАН ГРАНИЦ ЗЕМЕЛЬНОГО УЧАСТКА :71:3У1 (39 кв.м),
образованного путем раздела исходного (измененного) земельного участка с
кадастровым номером 71:30:020302:71**

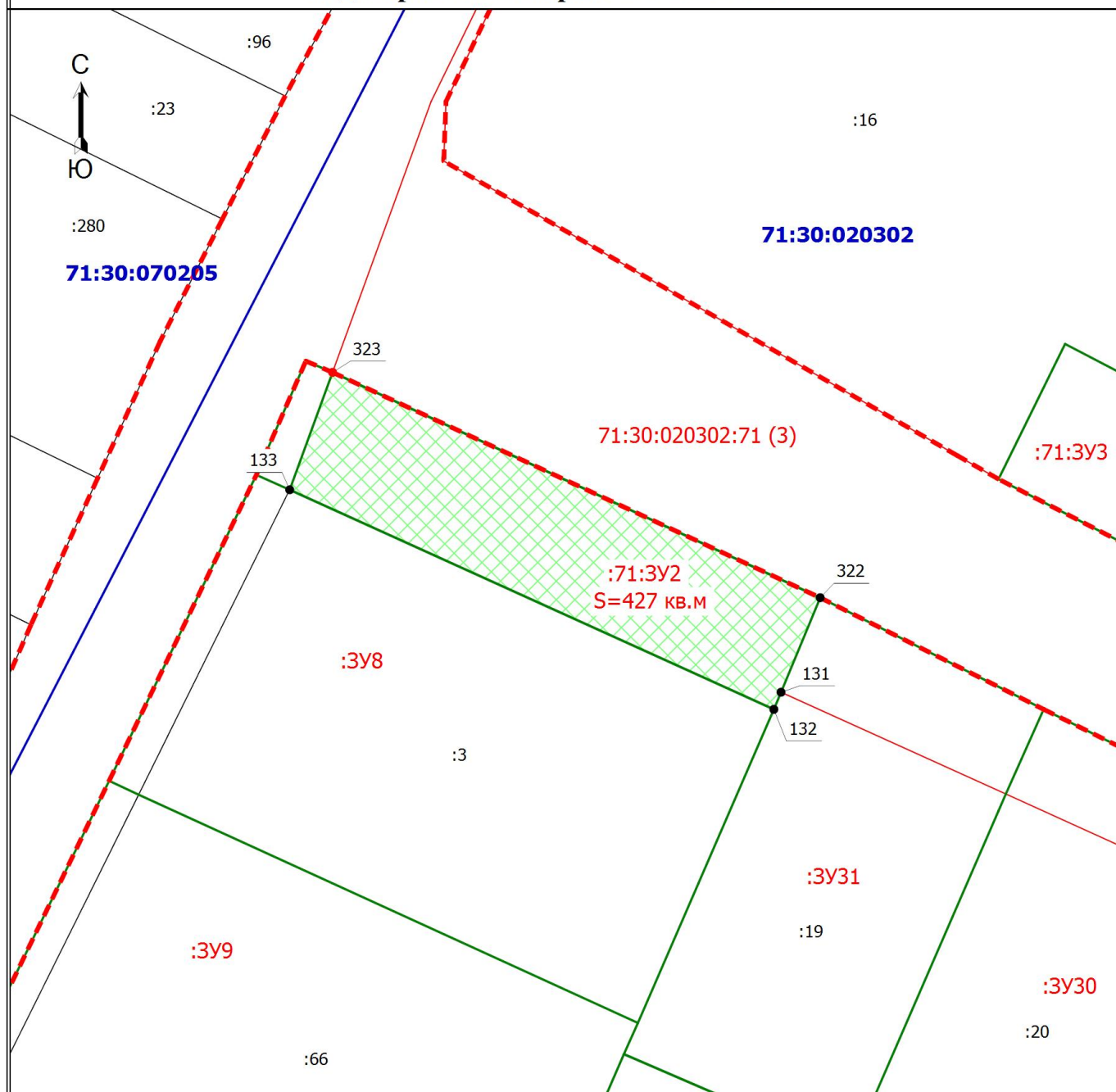


Масштаб 1:500

Условные обозначения

- - Граница образуемого земельного участка
- :71:3У1 - Образующий земельный участок путем раздела исходного (измененного) земельного участка с кадастровым номером 71:30:020302:71
- - Характерная точка границы земельного участка
- 1 - Обозначение характерной точки
- 71:30:020302:71 (3) - Обозначение исходного (измененного) земельного участка
- :96 - Кадастровый номер земельного участка
- - Часть границы, сведения ЕГРН о которой позволяют однозначно определить ее положение на местности
- - Граница кадастрового квартала
- 71:30:020302 - Номер кадастрового квартала
- - - - Проектируемая красная линия

**ПЛАН ГРАНИЦ ЗЕМЕЛЬНОГО УЧАСТКА :71:3У2 (427 кв.м),
образованного путем раздела исходного (измененного) земельного участка с
кадастровым номером 71:30:020302:71**

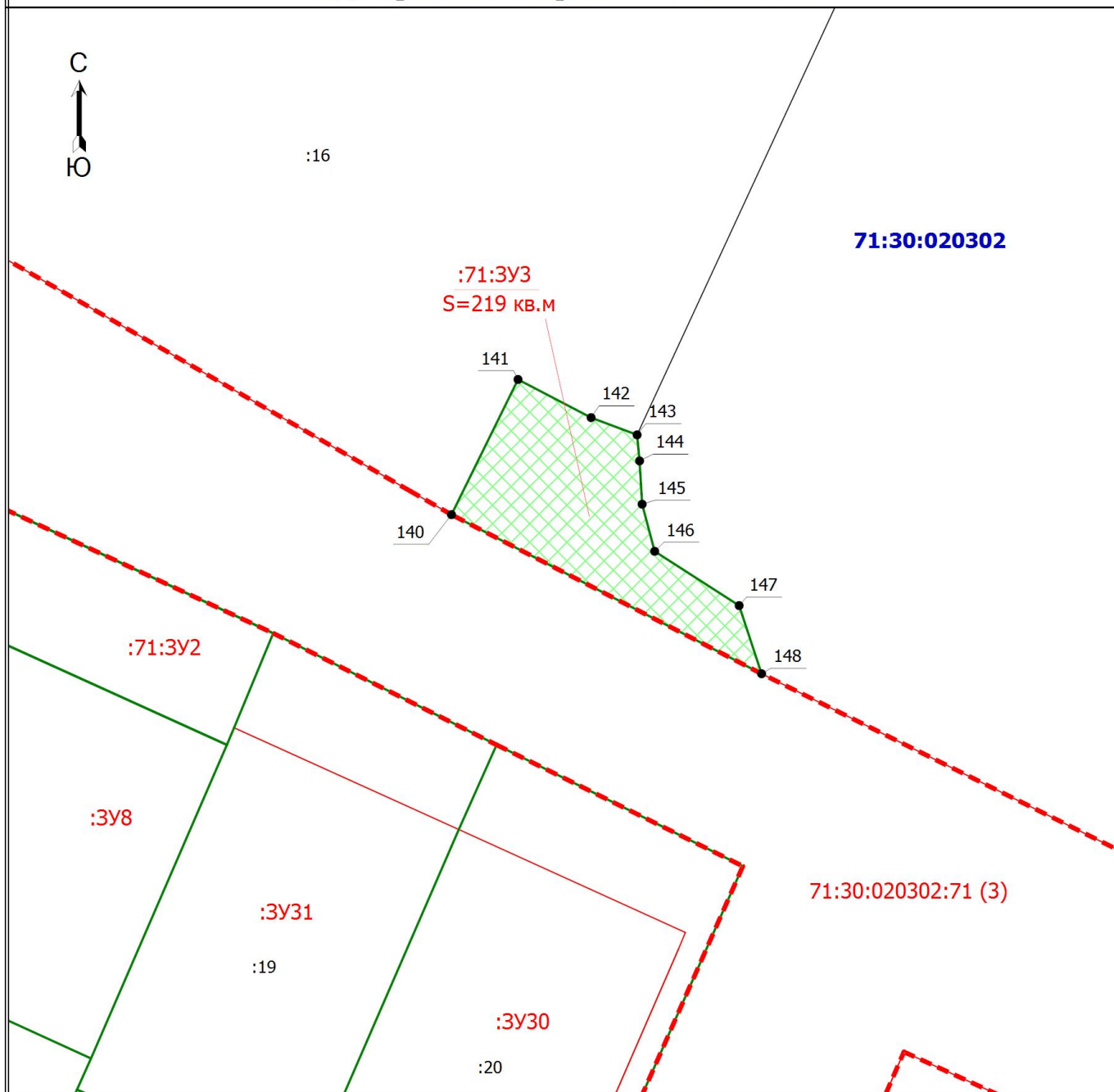


Масштаб 1:500

Условные обозначения

- - Граница образуемого земельного участка
- :71:3У2 - Образуемый земельный участок путем раздела исходного (измененного) земельного участка с кадастровым номером 71:30:020302:71
- - Характерная точка границы земельного участка
- 1 - Обозначение характерной точки
- 71:30:020302:71 (3) - Обозначение исходного (измененного) земельного участка
- :96 - Кадастровый номер земельного участка
- - Часть границы, сведения ЕГРН о которой позволяют однозначно определить ее положение на местности
- - Граница кадастрового квартала
- 71:30:020302 - Номер кадастрового квартала
- - - - Проектируемая красная линия

**ПЛАН ГРАНИЦ ЗЕМЕЛЬНОГО УЧАСТКА :71:3УЗ (219 кв.м),
образованного путем раздела исходного (измененного) земельного участка с
кадастровым номером 71:30:020302:71**

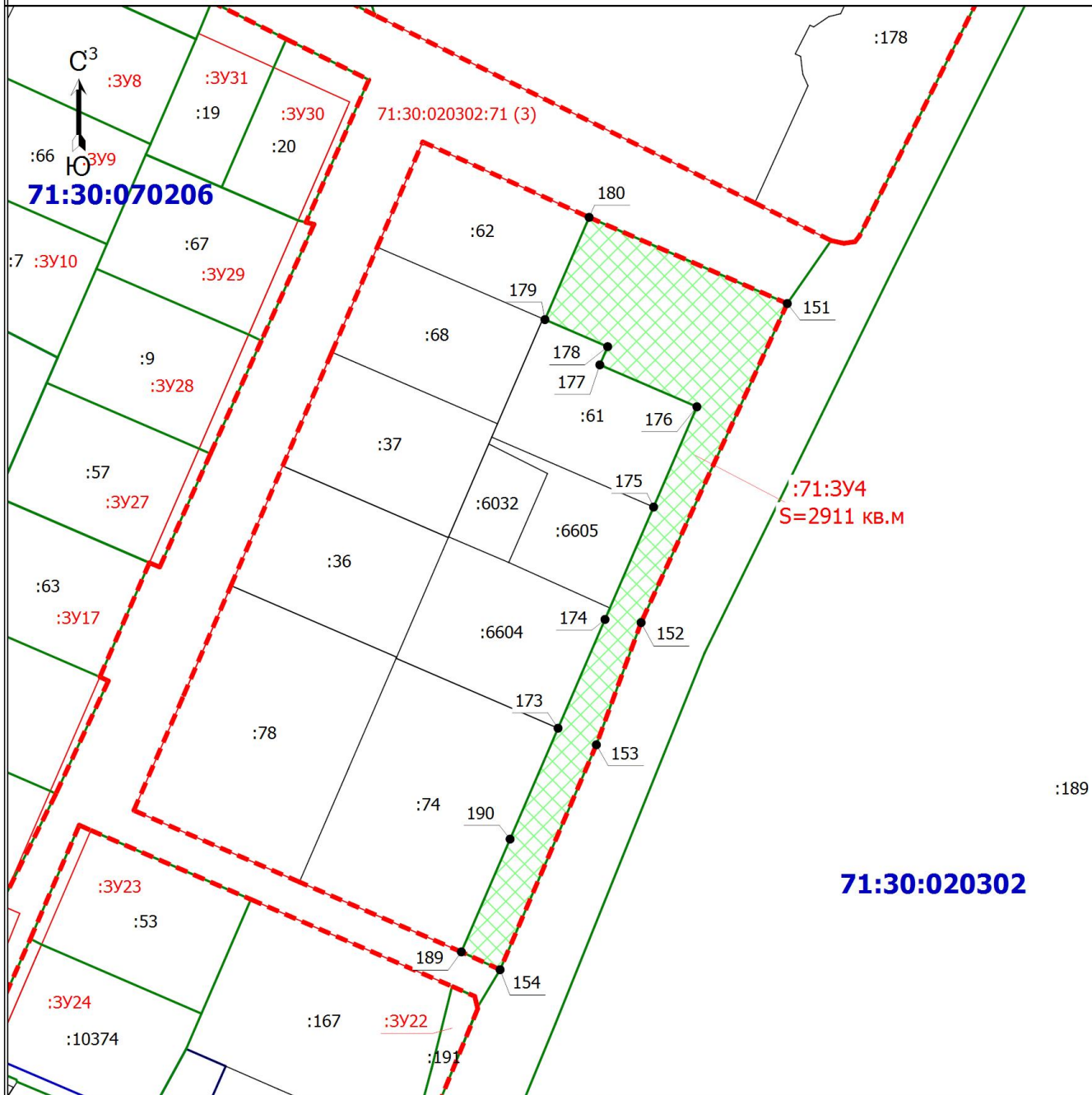


Масштаб 1:500

Условные обозначения











- - Граница образуемого земельного участка
- :71:3У2 - Образуемый земельный участок путем раздела исходного (измененного) земельного участка с кадастровым номером 71:30:020302:71
- - Характерная точка границы земельного участка
- 1 - Обозначение характерной точки
- 71:30:020302:71 (3) - Обозначение исходного (измененного) земельного участка
- :20 - Кадастровый номер земельного участка
- - Часть границы, сведения ЕГРН о которой позволяют однозначно определить ее положение на местности
- - Граница кадастрового квартала
- 71:30:020302 - Номер кадастрового квартала
- - - - Проектируемая красная линия

**ПЛАН ГРАНИЦ ЗЕМЕЛЬНОГО УЧАСТКА :71:ЗУ4(2911 кв.м),
образованного путем раздела исходного (измененного) земельного участка с
кадастровым номером 71:30:020302:71**

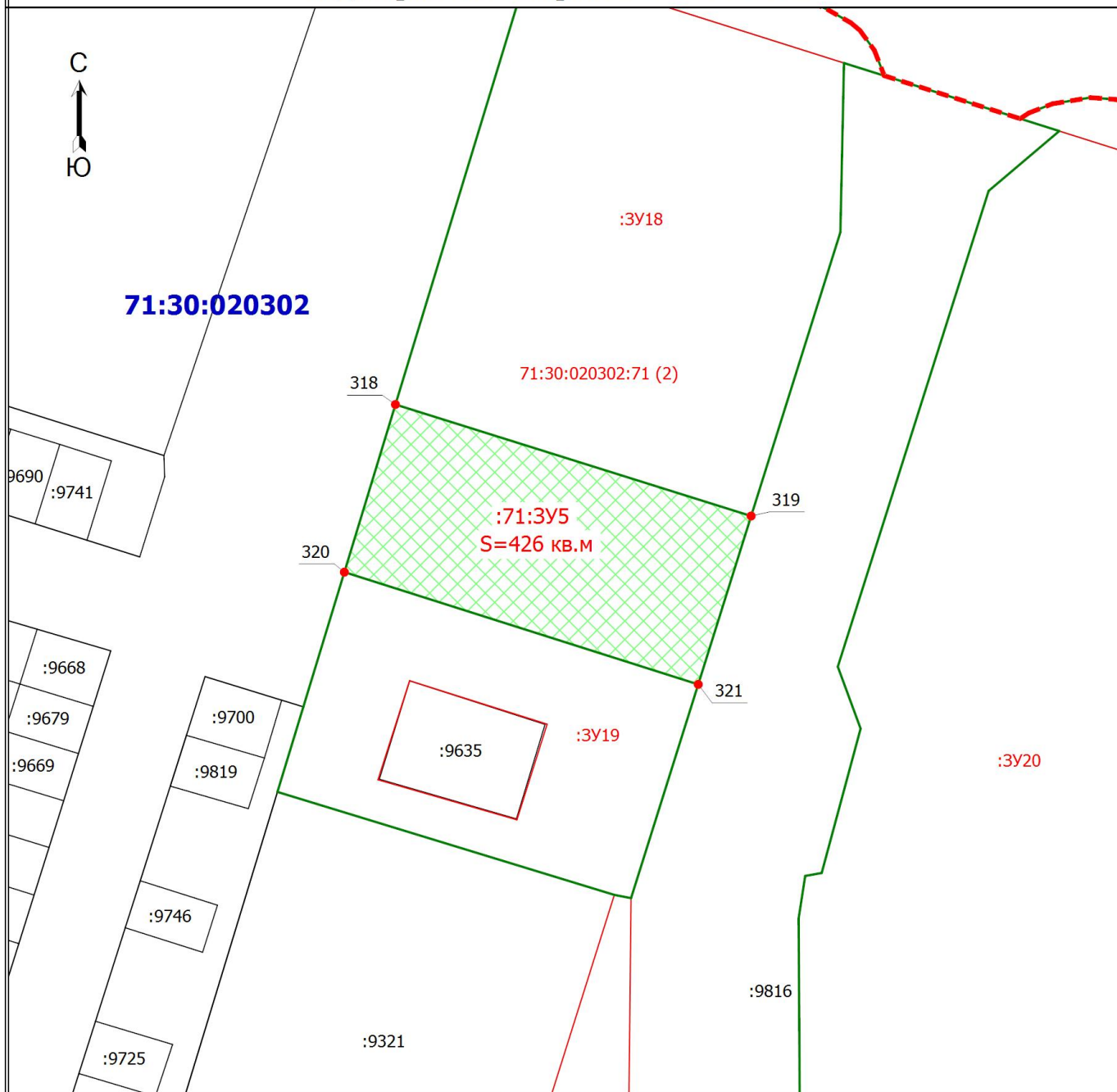


Масштаб 1:1500

Условные обозначения

- | | | | |
|---|----------------------------|--|---|
|  | - | Граница образуемого земельного участка | |
|  | :71:3У4 | - | Образуемый земельный участок путем раздела исходного (измененного) земельного участка с кадастровым номером 71:30:020302:71 |
|  | ● | - | Характерная точка границы земельного участка |
|  | 1 | - | Обозначение характерной точки |
|  | 71:30:020302:71 (3) | - | Обозначение исходного (измененного) земельного участка |
|  | :37 | - | Кадастровый номер земельного участка |
|  | | - | Часть границы, сведения ЕГРН о которой позволяют однозначно определить ее положение на местности |
|  | | - | Граница кадастрового квартала |
|  | 71:30:020302 | - | Номер кадастрового квартала |
|  | | - | Проектируемая красная линия |

**ПЛАН ГРАНИЦ ЗЕМЕЛЬНОГО УЧАСТКА :71:3У5 (426 кв.м),
образованного путем раздела исходного (измененного) земельного участка с
кадастровым номером 71:30:020302:71**

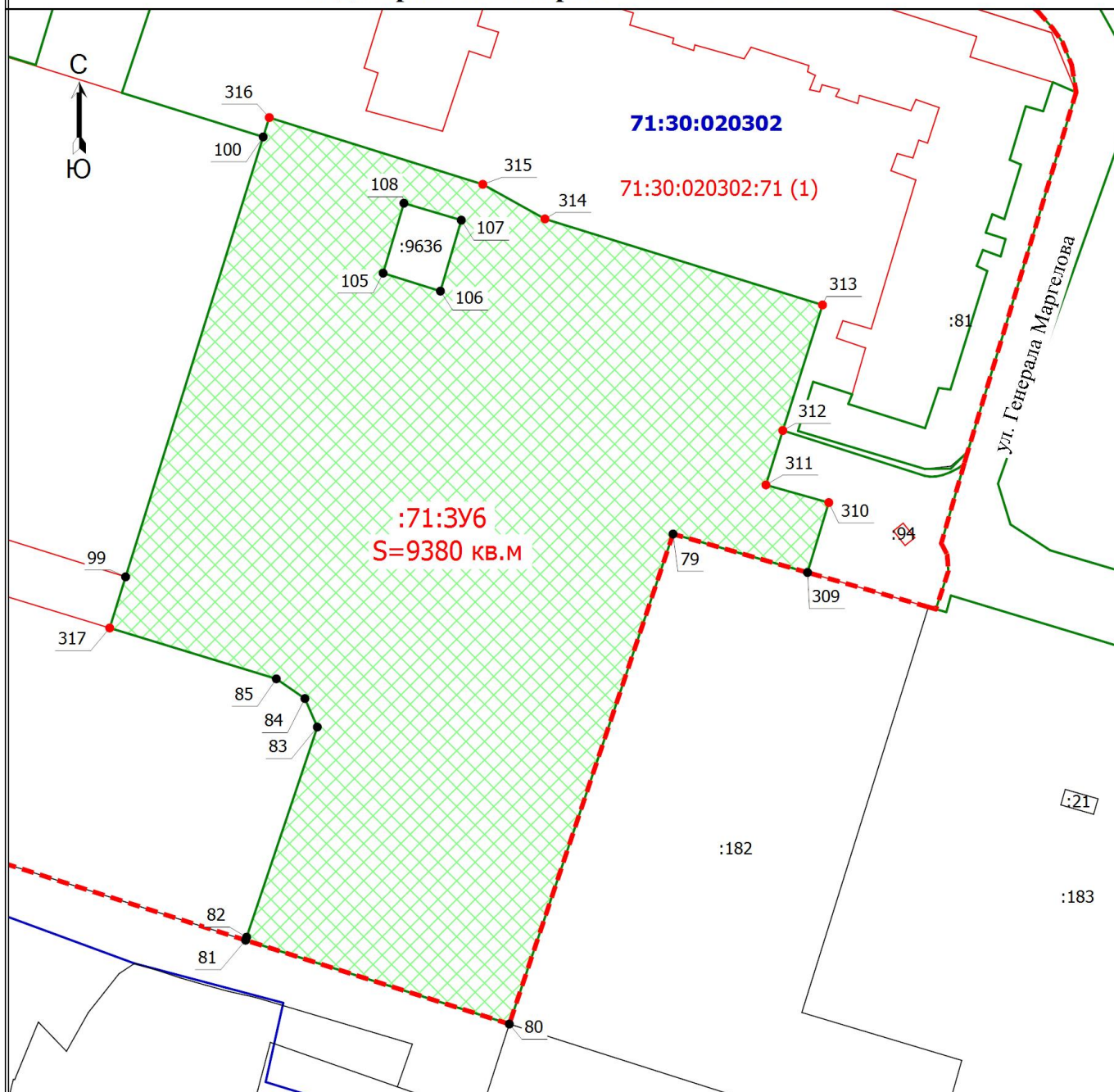


Масштаб 1:500

Условные обозначения

- | | |
|---------------------|---|
| | - Граница образуемого земельного участка |
| :71:3У5 | - образуемый земельный участок путем раздела исходного (измененного) земельного участка с кадастровым номером 71:30:020302:71 |
| • | - Характерная точка границы земельного участка |
| 1 | - Обозначение характерной точки |
| :71 (2) | - Обозначение исходного (измененного) земельного участка |
| :9715 | - Кадастровый номер земельного участка |
| | - Часть границы, сведения ЕГРН о которой позволяют однозначно определить ее положение на местности |
| | - Граница кадастрового квартала |
| 71:30:020302 | - Номер кадастрового квартала |
| | - Проектируемая красная линия |

**ПЛАН ГРАНИЦ ЗЕМЕЛЬНОГО УЧАСТКА :71:3У6 (9380 кв.м),
образованного путем раздела исходного (измененного) земельного участка с
кадастровым номером 71:30:020302:71**

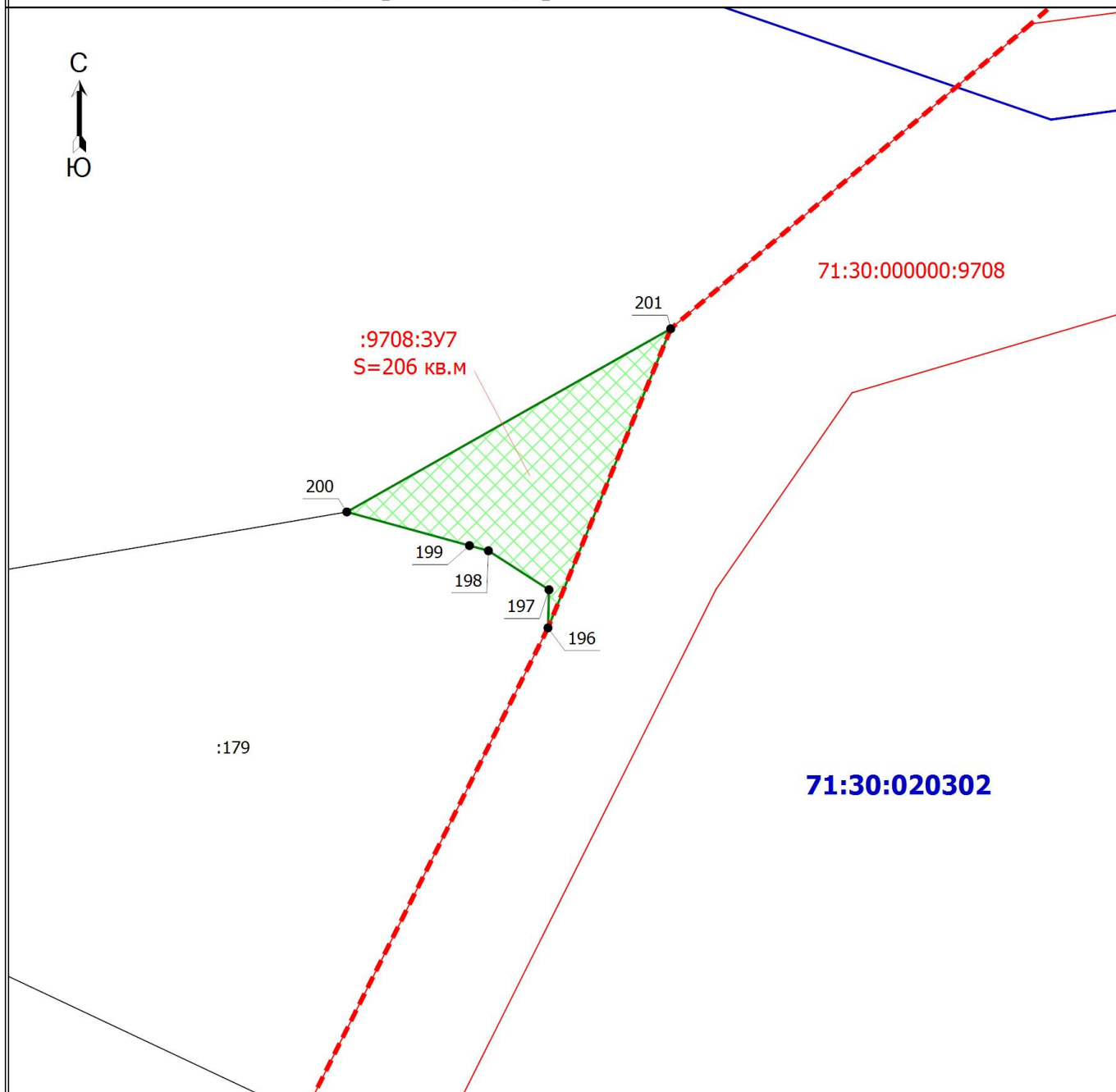


Масштаб 1:1000

Условные обозначения

- - Граница образуемого земельного участка
- :71:3У6 - образуемый земельный участок путем раздела исходного (измененного) земельного участка с кадастровым номером 71:30:020302:71
- - Характерная точка границы земельного участка
- 1 - Обозначение характерной точки
- 71:30:020302:71 (1) - Обозначение исходного (измененного) земельного участка
- :21 - Кадастровый номер земельного участка
- - Часть границы, сведения ЕГРН о которой позволяют однозначно определить ее положение на местности
- - Граница кадастрового квартала
- 71:30:020302 - Номер кадастрового квартала
- - - - - - Проектируемая красная линия

**ПЛАН ГРАНИЦ ЗЕМЕЛЬНОГО УЧАСТКА :9708:ЗУ7 (206 кв.м),
образованного путем раздела исходного (измененного) земельного участка с
кадастровым номером 71:30:000000:9708**

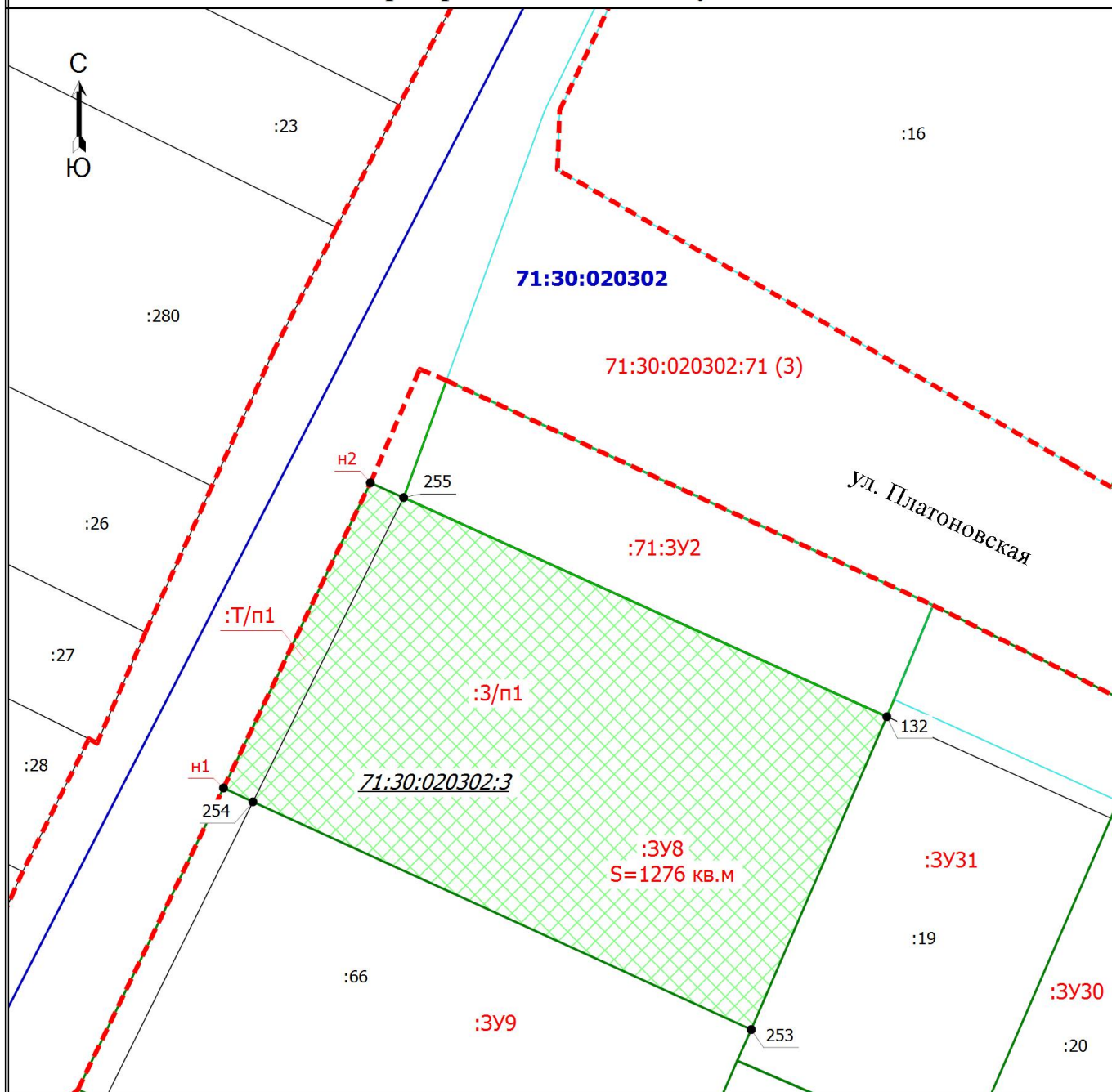


Масштаб 1:500

Условные обозначения

- - Граница образуемого земельного участка
- :9708:ЗУ7 - Образующий земельный участок путем раздела исходного (измененного) земельного участка с кадастровым номером 71:30:000000:9708
- - Характерная точка границы земельного участка
- 1 - Обозначение характерной точки
- 71:30:000000:9708 - Обозначение исходного (измененного) земельного участка
- :179 - Кадастровый номер земельного участка
- - Часть границы, сведения ЕГРН о которой позволяют однозначно определить ее положение на местности
- - Граница кадастрового квартала
- 71:30:020302 - Номер кадастрового квартала
- - - - Проектируемая красная линия

**ПЛАН ГРАНИЦ ЗЕМЕЛЬНОГО УЧАСТКА :ЗУ8 (1276 кв.м),
образованного путем перераспределения земельного участка с кадастровым
номером 71:30:020302:3 и земель, государственная собственность на которые не
разграничена в МО г. Тула**

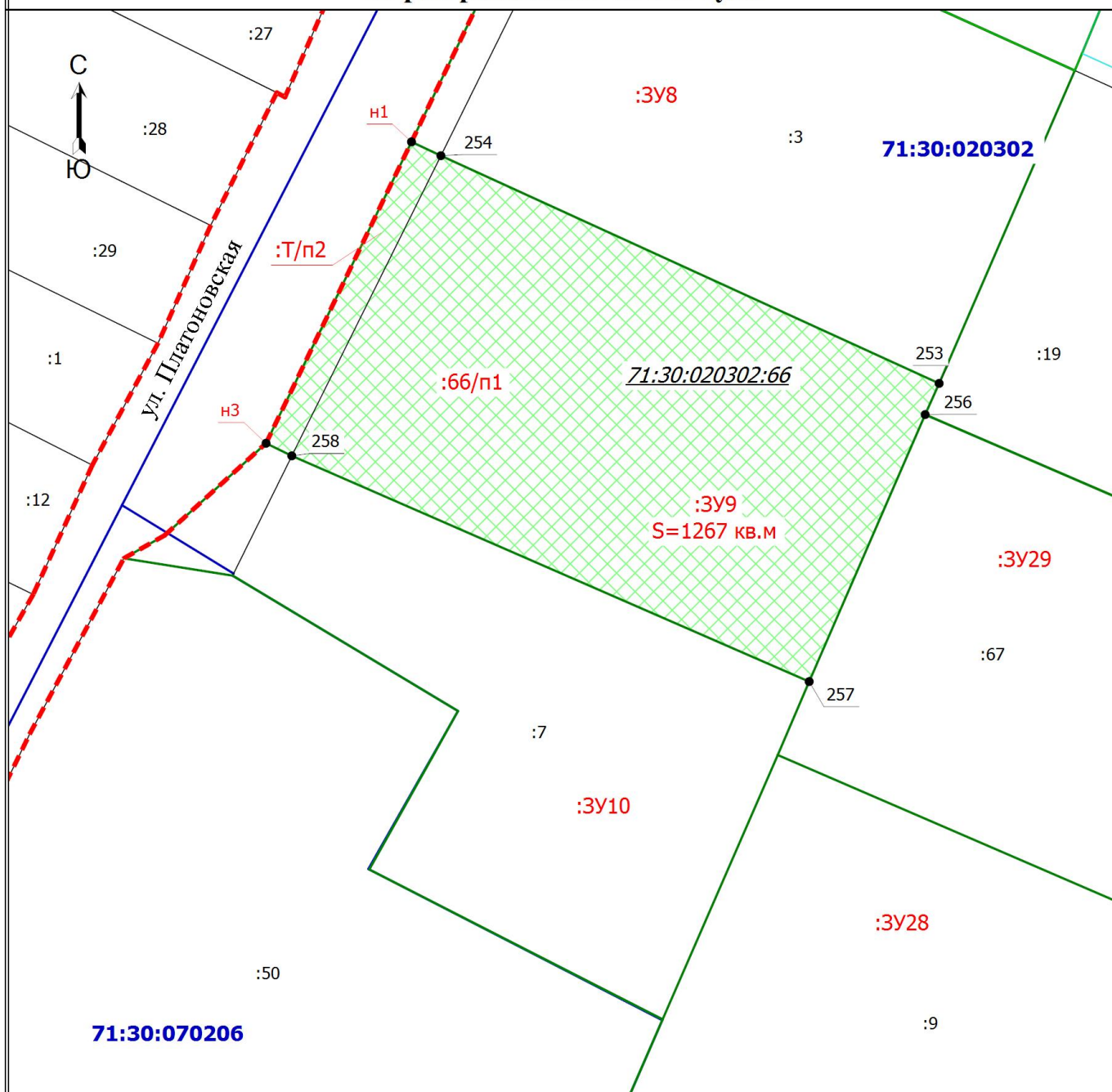


Масштаб 1:500

Условные обозначения

- - Граница образуемого земельного участка
- :71:3U2 - Образуемый земельный участок
- - Характерная точка границы земельного участка
- 1 - Обозначение характерной точки
- :Т/п1 - Часть территории квартала при перераспределении
- :3/п1 - Часть исходного земельного участка при перераспределении
- :27 - Кадастровый номер земельного участка
- 71:30:020302:3 - Исходный земельный участок
- - Часть границы, сведения ЕГРН о которой позволяют однозначно определить ее положение на местности
- - Граница кадастрового квартала
- 71:30:020302** - Номер кадастрового квартала
- - - - Проектируемая красная линия

**ПЛАН ГРАНИЦ ЗЕМЕЛЬНОГО УЧАСТКА :ЗУ9 (1267 кв.м),
образованного путем перераспределения земельного участка с кадастровым
номером 71:30:020302:66 и земель, государственная собственность на которые
не разграничена в МО г. Тула**

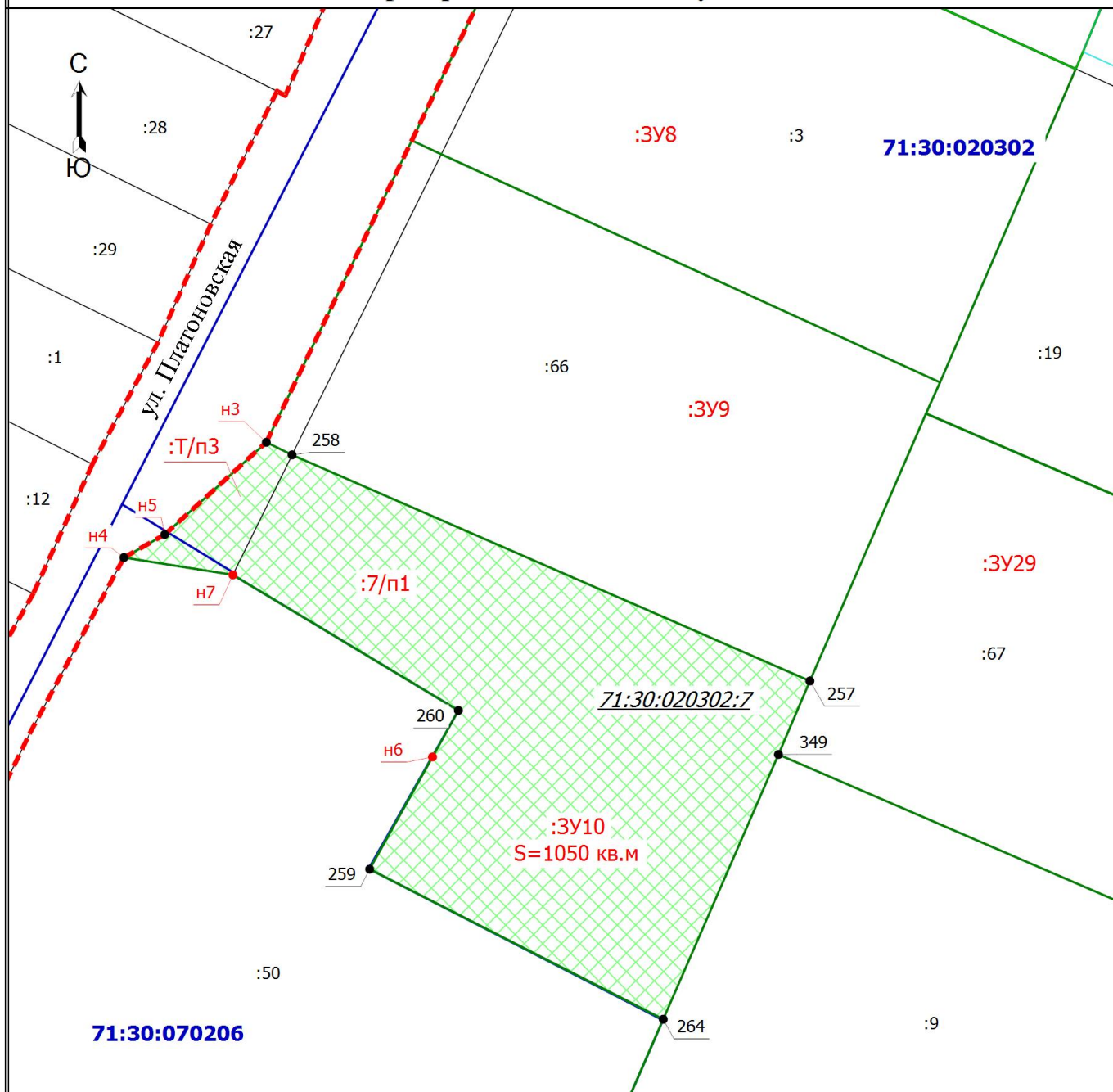


Масштаб 1:500

Условные обозначения

- - Граница образуемого земельного участка
- :ЗУ8 - Образуемый земельный участок
- - Характерная точка границы земельного участка
- 1 - Обозначение характерной точки
- :Т/п2 - Часть территории квартала при перераспределении
- :66/п1 - Часть исходного земельного участка при перераспределении
- :50 - Кадастровый номер земельного участка
- 71:30:020302:66 - Исходный земельный участок
- - Часть границы, сведения ЕГРН о которой позволяют однозначно определить ее положение на местности
- - Граница кадастрового квартала
- 71:30:020302 - Номер кадастрового квартала
- - - - Проектируемая красная линия

**ПЛАН ГРАНИЦ ЗЕМЕЛЬНОГО УЧАСТКА :ЗУ10 (1050 кв.м),
образованного путем перераспределения земельного участка с кадастровым
номером 71:30:020302:7 и земель, государственная собственность на которые не
разграничена в МО г. Тула**

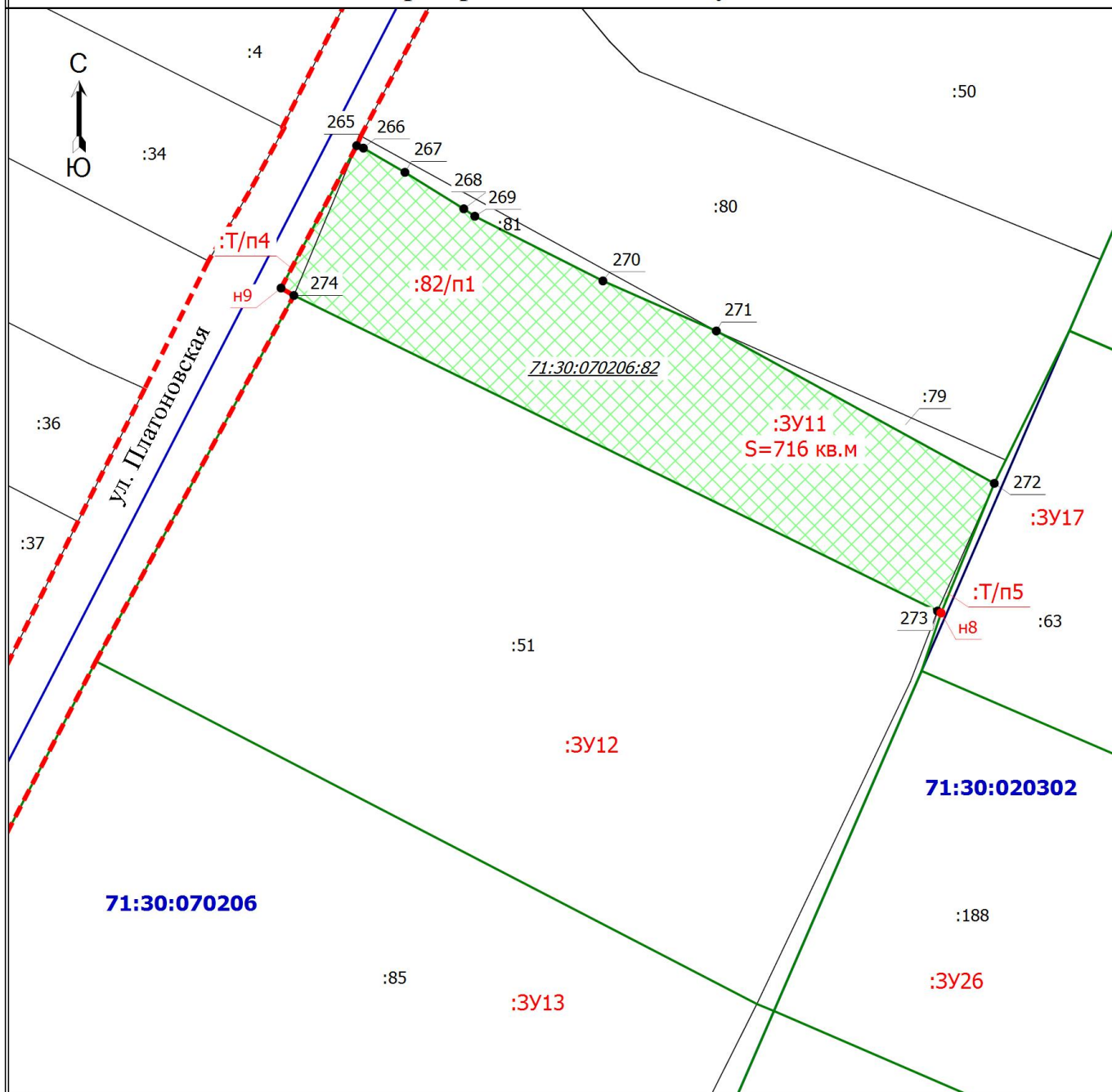


Масштаб 1:500

Условные обозначения













- - Граница образуемого земельного участка
- :ЗУ8 - образуемый земельный участок
- - Характерная точка границы земельного участка
- 1 - Обозначение характерной точки
- :Т/п3 - Часть территории квартала при перераспределении
- :7/п1 - Часть исходного земельного участка при перераспределении
- :50 - Кадастровый номер земельного участка
- 71:30:020302:66 - Исходный земельный участок
- - Часть границы, сведения ЕГРН о которой позволяют однозначно определить ее положение на местности
- - Граница кадастрового квартала
- 71:30:020302** - Номер кадастрового квартала
- - - - Проектируемая красная линия

**ПЛАН ГРАНИЦ ЗЕМЕЛЬНОГО УЧАСТКА :ЗУ11 (716 кв.м),
образованного путем перераспределения земельного участка с кадастровым
номером 71:30:070206:82 и земель, государственная собственность на которые
не разграничена в МО г. Тула**

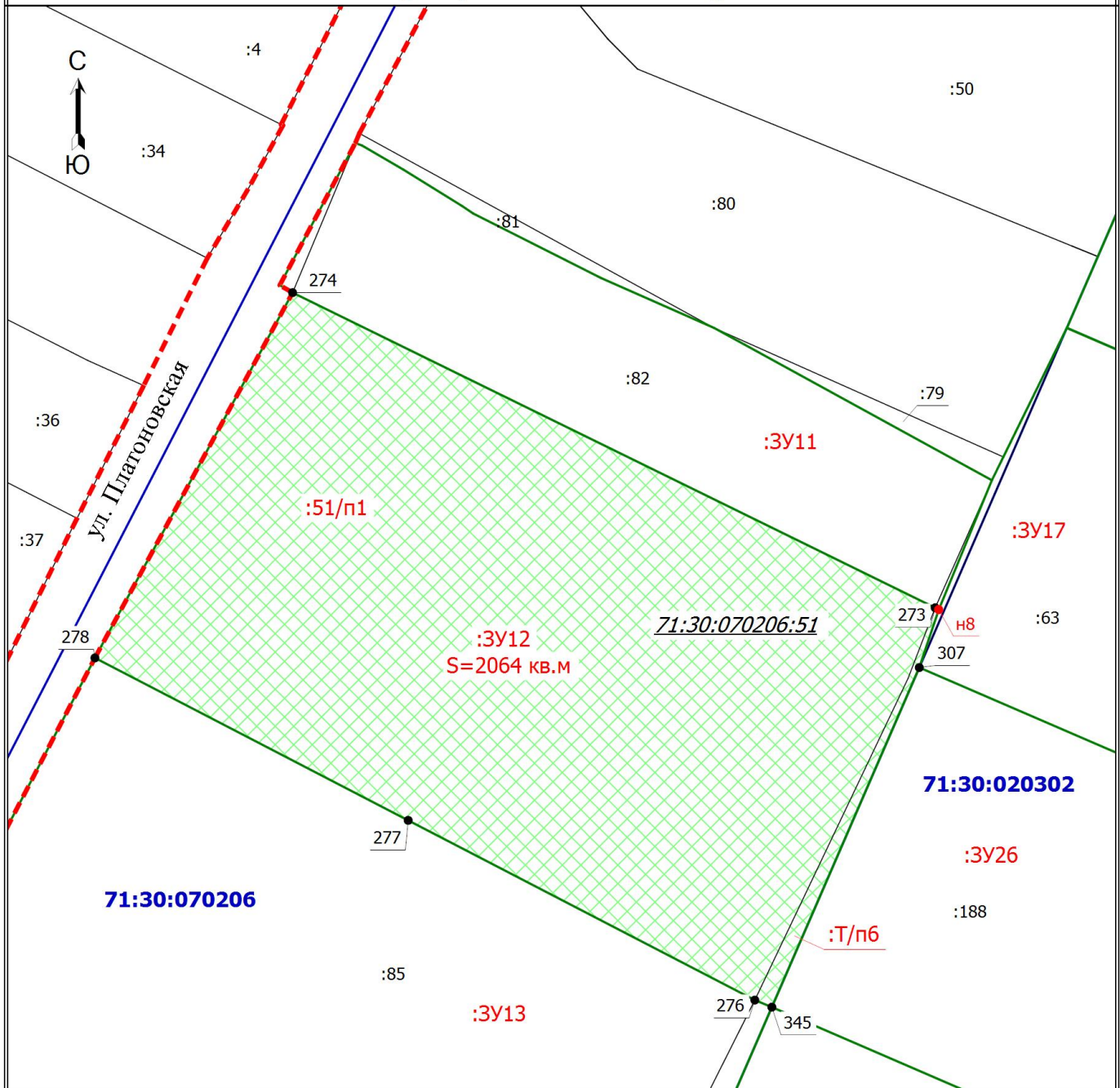


Масштаб 1:500

Условные обозначения

- | | |
|---|--|
|  | - Граница образуемого земельного участка |
|  | - Образуемый земельный участок |
|  | - Характерная точка границы земельного участка |
|  | - Обозначение характерной точки |
|  | - Часть исходного земельного участка при перераспределении |
|  | - Часть территории квартала при перераспределении |
|  | - Кадастровый номер земельного участка |
|  | - Исходный земельный участок |
|  | - Часть границы, сведения ЕГРН о которой позволяют однозначно определить ее положение на местности |
|  | - Граница кадастрового квартала |
|  | - Номер кадастрового квартала |
|  | - Проектируемая красная линия |

**ПЛАН ГРАНИЦ ЗЕМЕЛЬНОГО УЧАСТКА :ЗУ12 (2064 кв.м),
образованного путем перераспределения земельного участка с кадастровым
номером 71:30:070206:51 и земель, государственная собственность на которые
не разграничена в МО г. Тула**

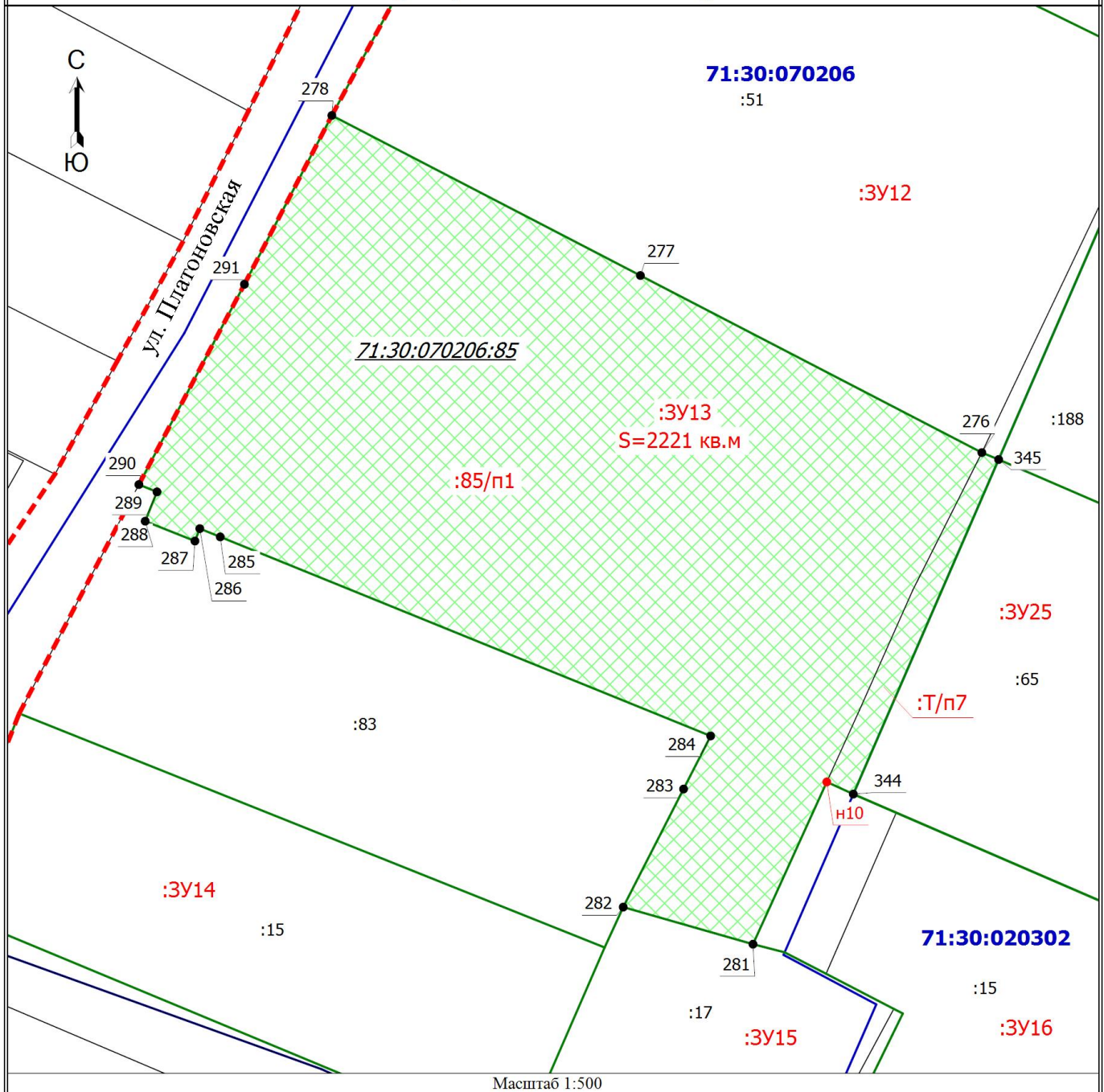


Масштаб 1:500

Условные обозначения

- - Граница образуемого земельного участка
- :ЗУ11 - Образуемый земельный участок
- - Характерная точка границы земельного участка
- 1 - Обозначение характерной точки
- :51/п1 - Часть исходного земельного участка при перераспределении
- :Т/п6 - Часть территории квартала при перераспределении
- :82 - Кадастровый номер земельного участка
- 71:30:070206:82 - Исходный земельный участок
- - Часть границы, сведения ЕГРН о которой позволяют однозначно определить ее положение на местности
- - Граница кадастрового квартала
- 71:30:020302 - Номер кадастрового квартала
- - - - Проектируемая красная линия

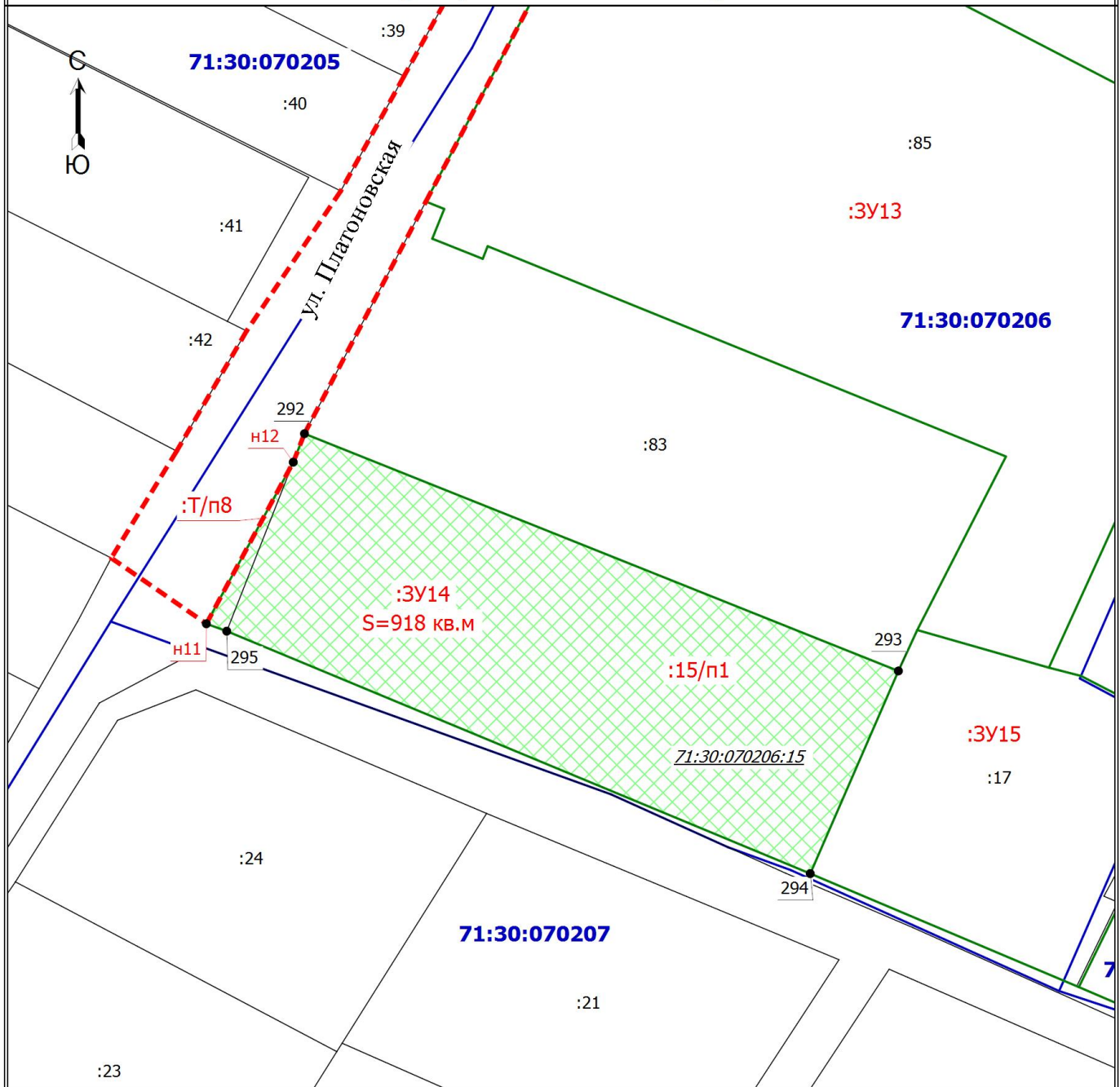
**ПЛАН ГРАНИЦ ЗЕМЕЛЬНОГО УЧАСТКА :ЗУ13 (2221 кв.м),
образованного путем перераспределения земельного участка с кадастровым
номером 71:30:070206:85 и земель, государственная собственность на которые
не разграничена в МО г. Тула**



Условные обозначения

- - Граница образуемого земельного участка
- :ЗУ12 - Образуемый земельный участок
- - Характерная точка границы земельного участка
- 1 - Обозначение характерной точки
- :85/п1 - Часть исходного земельного участка при перераспределении
- :Т/п7 - Часть территории квартала при перераспределении
- :51 - Кадастровый номер земельного участка
- 71:30:070206:85 - Исходный земельный участок
- - Часть границы, сведения ЕГРН о которой позволяют однозначно определить ее положение на местности
- - Граница кадастрового квартала
- 71:30:020302 - Номер кадастрового квартала
- - - - Проектируемая красная линия

**ПЛАН ГРАНИЦ ЗЕМЕЛЬНОГО УЧАСТКА :ЗУ14 (918 кв.м),
образованного путем перераспределения земельного участка с кадастровым
номером 71:30:070206:15 и земель, государственная собственность на которые
не разграничена в МО г. Тула**

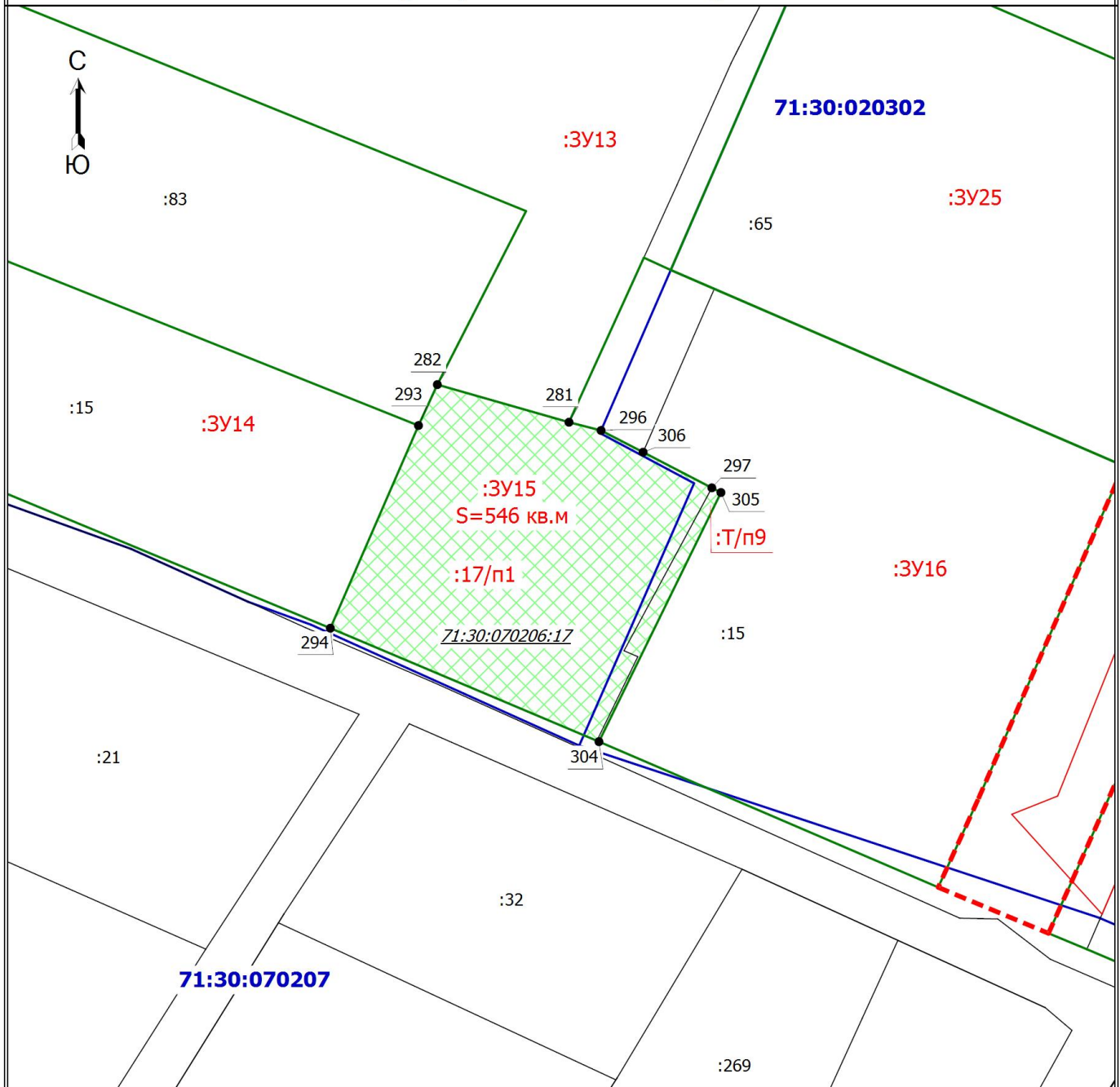


Масштаб 1:500

Условные обозначения

- | | |
|-------------------------------|--|
| | - Граница образуемого земельного участка |
| :ЗУ13 | - Образуемый земельный участок |
| • | - Характерная точка границы земельного участка |
| 1 | - Обозначение характерной точки |
| :15/п1 | - Часть исходного земельного участка при перераспределении |
| :Т/п8 | - Часть территории квартала при перераспределении |
| :15 | - Кадастровый номер земельного участка |
| <u>71:30:070206:15</u> | - Исходный земельный участок |
| | - Часть границы, сведения ЕГРН о которой позволяют однозначно определить ее положение на местности |
| | - Граница кадастрового квартала |
| 71:30:020302 | - Номер кадастрового квартала |
| | - Проектируемая красная линия |

**ПЛАН ГРАНИЦ ЗЕМЕЛЬНОГО УЧАСТКА :ЗУ15 (546 кв.м),
образованного путем перераспределения земельного участка с кадастровым
номером 71:30:070206:17 и земель, государственная собственность на которые
не разграничена в МО г. Тула**

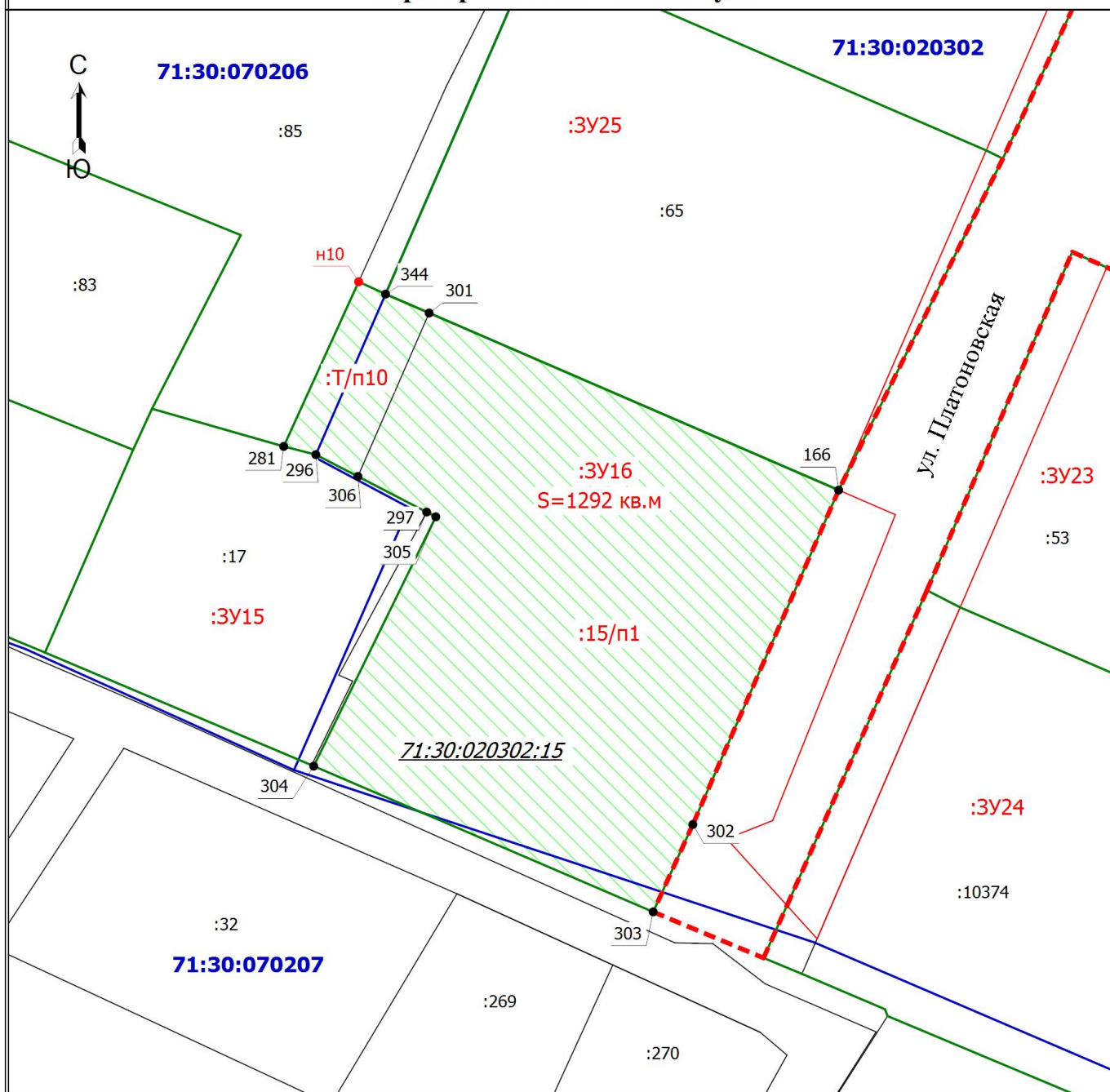


Масштаб 1:500

Условные обозначения

- - Граница образуемого земельного участка
- :ЗУ13 - Образуемый земельный участок
- - Характерная точка границы земельного участка
- 1 - Обозначение характерной точки
- :Т/п9 - Часть территории квартала при перераспределении
- :17/п1 - Часть исходного земельного участка при перераспределении
- :15 - Кадастровый номер земельного участка
- **71:30:070206:15** - Исходный земельный участок
- - Часть границы, сведения ЕГРН о которой позволяют однозначно определить ее положение на местности
- - Граница кадастрового квартала
- 71:30:020302 - Номер кадастрового квартала
- - - - Проектируемая красная линия

**ПЛАН ГРАНИЦ ЗЕМЕЛЬНОГО УЧАСТКА :ЗУ16 (1292 кв.м),
образованного путем перераспределения земельного участка с кадастровым
номером 71:30:020302:15 и земель, государственная собственность на которые
не разграничена в МО г. Тула**

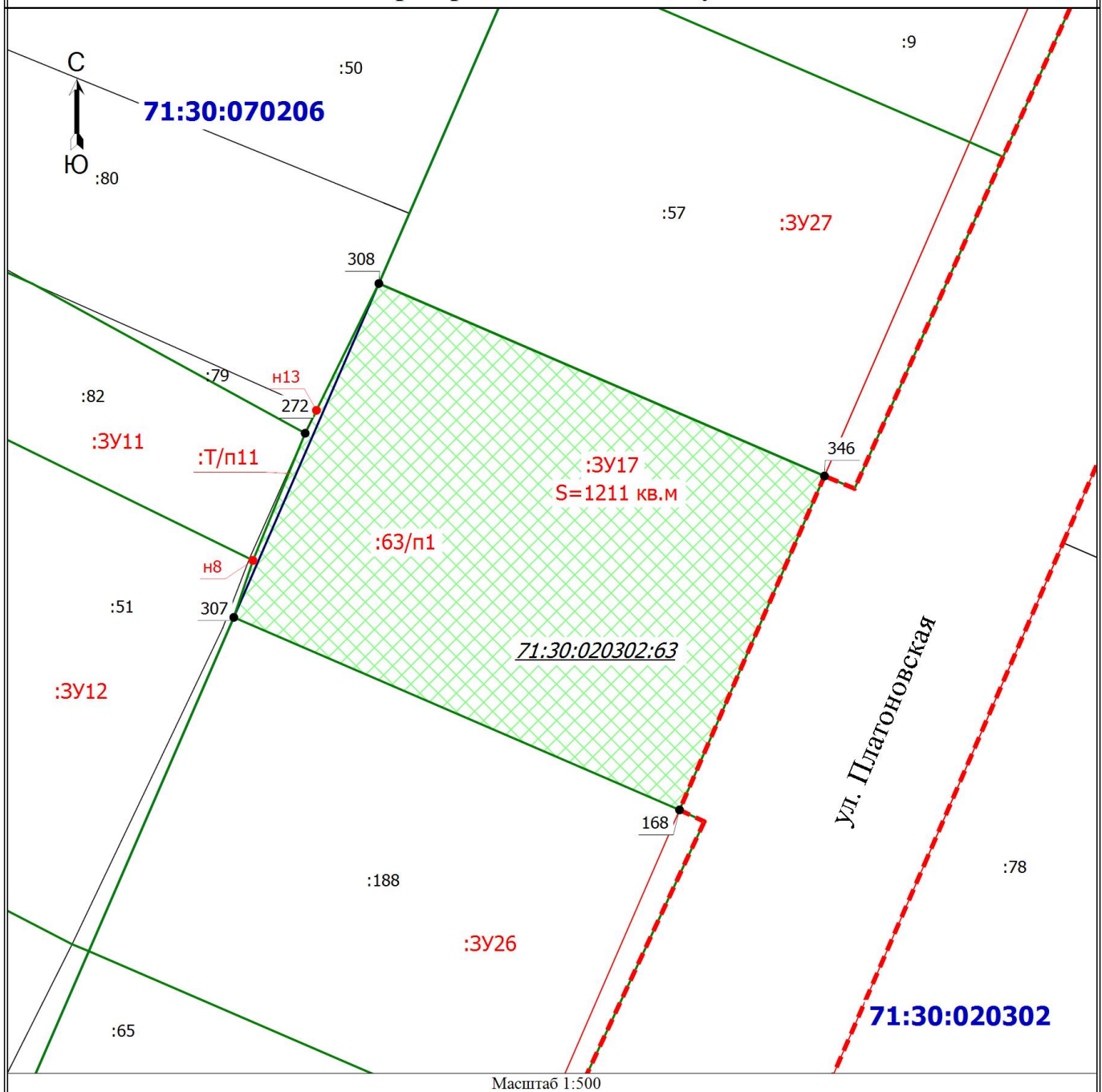


Масштаб 1:500

Условные обозначения

- - Граница образуемого земельного участка
- :ЗУ15 - Образуемый земельный участок
- - Характерная точка границы земельного участка
- 1 - Обозначение характерной точки
- :Т/п10 - Часть территории квартала при перераспределении
- :15/п1 - Часть исходного земельного участка при перераспределении
- :65 - Кадастровый номер земельного участка
- 71:30:020302:15 - Исходный земельный участок
- - Часть границы, сведения ЕГРН о которой позволяют однозначно определить ее положение на местности
- - Граница кадастрового квартала
- 71:30:020302** - Номер кадастрового квартала
- - Проектируемая красная линия

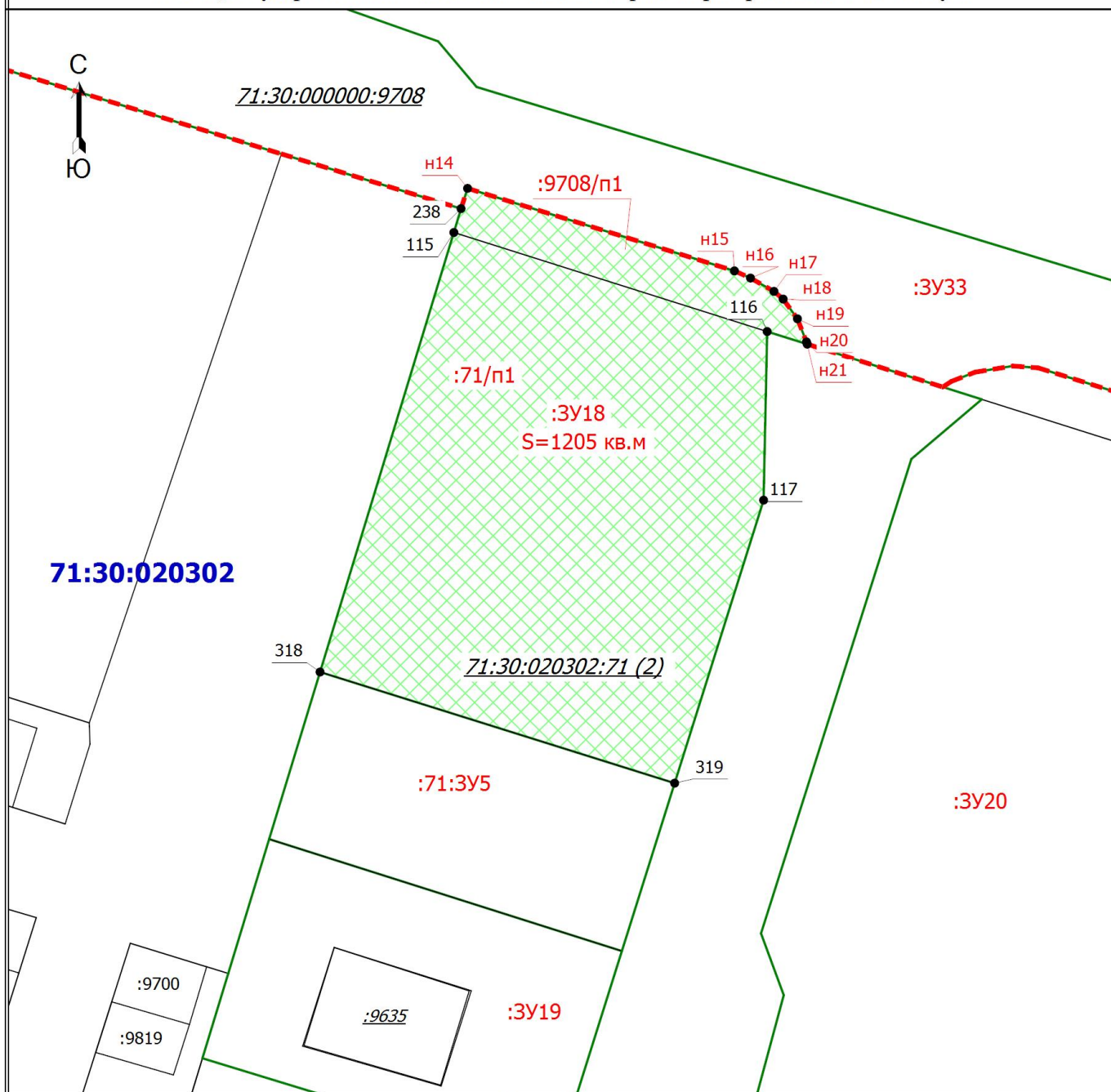
**ПЛАН ГРАНИЦ ЗЕМЕЛЬНОГО УЧАСТКА :ЗУ17 (1211 кв.м),
образованного путем перераспределения земельного участка с кадастровым
номером 71:30:020302:63 и земель, государственная собственность на которые
не разграничена в МО г. Тула**



Условные обозначения

- | | |
|-------------------------------|--|
| | - Граница образуемого земельного участка |
| :ЗУ11 | - Образуемый земельный участок |
| • | - Характерная точка границы земельного участка |
| 1 | - Обозначение характерной точки |
| :Т/п11 | - Часть территории квартала при перераспределении |
| :63/п1 | - Часть исходного земельного участка при перераспределении |
| :82 | - Кадастровый номер земельного участка |
| <u>71:30:020302:63</u> | - Исходный земельный участок |
| | - Часть границы, сведения ЕГРН о которой позволяют однозначно определить ее положение на местности |
| | - Граница кадастрового квартала |
| 71:30:020302 | - Номер кадастрового квартала |
| | - Проектируемая красная линия |

ПЛАН ГРАНИЦ ЗЕМЕЛЬНОГО УЧАСТКА :ЗУ18 (1205 кв.м),
образованного путем перераспределения земельных участков с кадастровыми номерами: 71:30:020302:71,
71:30:000000:9708, 71:30:020302:9635, 71:30:020302:53, 71:30:000000:10374, 71:30:020302:65, 71:30:020302:188,
71:30:020302:57, 71:30:020302:9, 71:30:020302:67, 71:30:020302:20, 71:30:020302:19, 71:30:020302:191 и
земель, государственная собственность на которые не разграничена в МО г. Тула

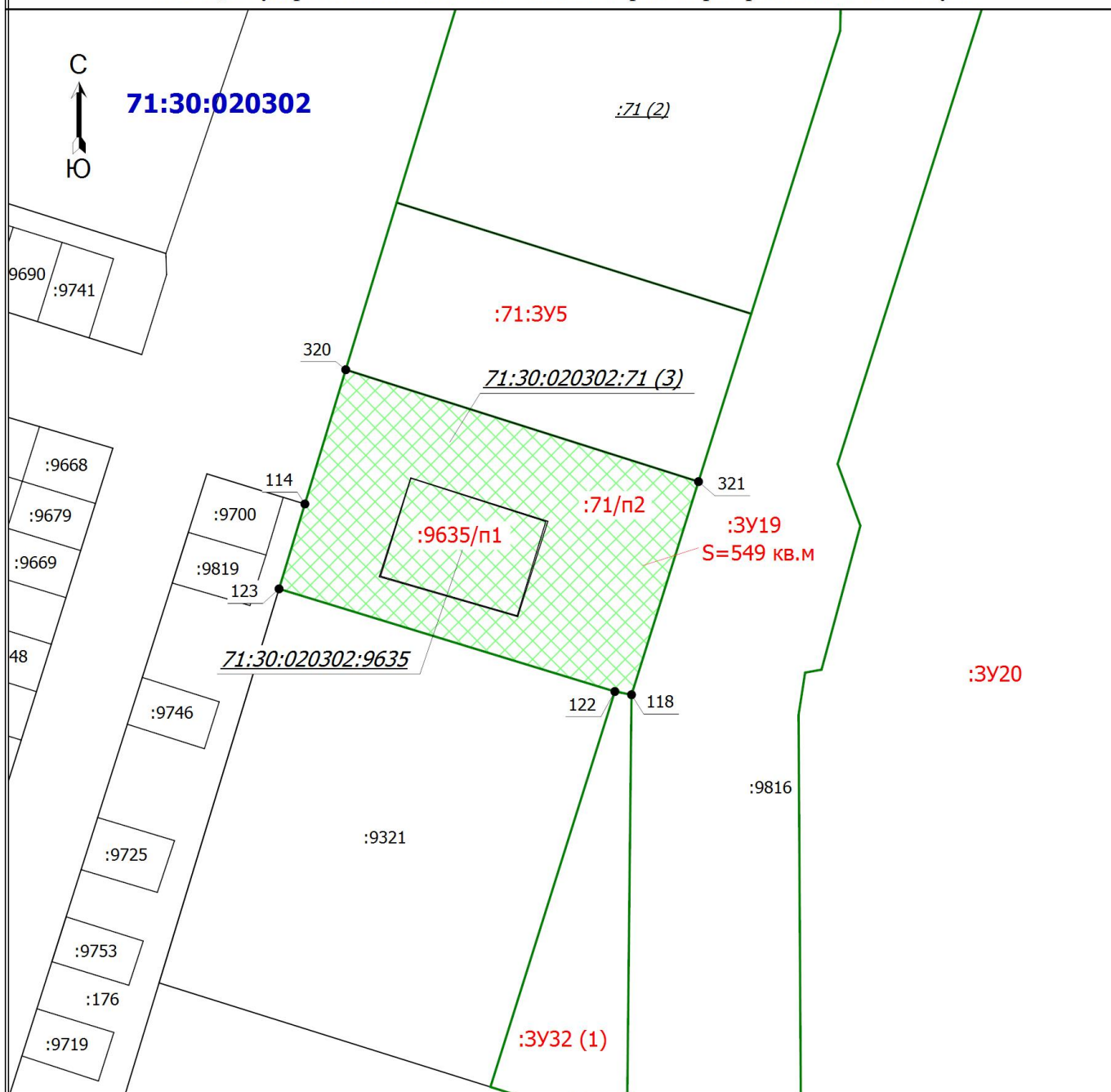


Масштаб 1:500

Условные обозначения

- - Граница образуемого земельного участка
- :ЗУ18 - Образуемый земельный участок
- :71/п1 - Часть исходного земельного участка при перераспределении
- :9708/п1 - Часть исходного земельного участка при перераспределении
- - Характерная точка границы земельного участка
- 1 - Обозначение характерной точки
- :9741 - Кадастровый номер земельного участка
- - Часть границы, сведения ЕГРН о которой позволяют однозначно определить ее положение на местности
- - Граница кадастрового квартала
- 71:30:020302 - Номер кадастрового квартала
- - - - Проектируемая красная линия
- 71:30:020302:71 (2) - Исходный контур земельного участка
- 71:30:000000:9708 - Исходный земельный участок

ПЛАН ГРАНИЦ ЗЕМЕЛЬНОГО УЧАСТКА :ЗУ19 (549 кв.м),
образованного путем перераспределения земельных участков с кадастровыми номерами: 71:30:020302:71,
71:30:000000:9708, 71:30:020302:9635, 71:30:020302:53, 71:30:000000:10374, 71:30:020302:65, 71:30:020302:188,
71:30:020302:57, 71:30:020302:9, 71:30:020302:67, 71:30:020302:20, 71:30:020302:19, 71:30:020302:191 и
земель, государственная собственность на которые не разграничена в МО г. Тула

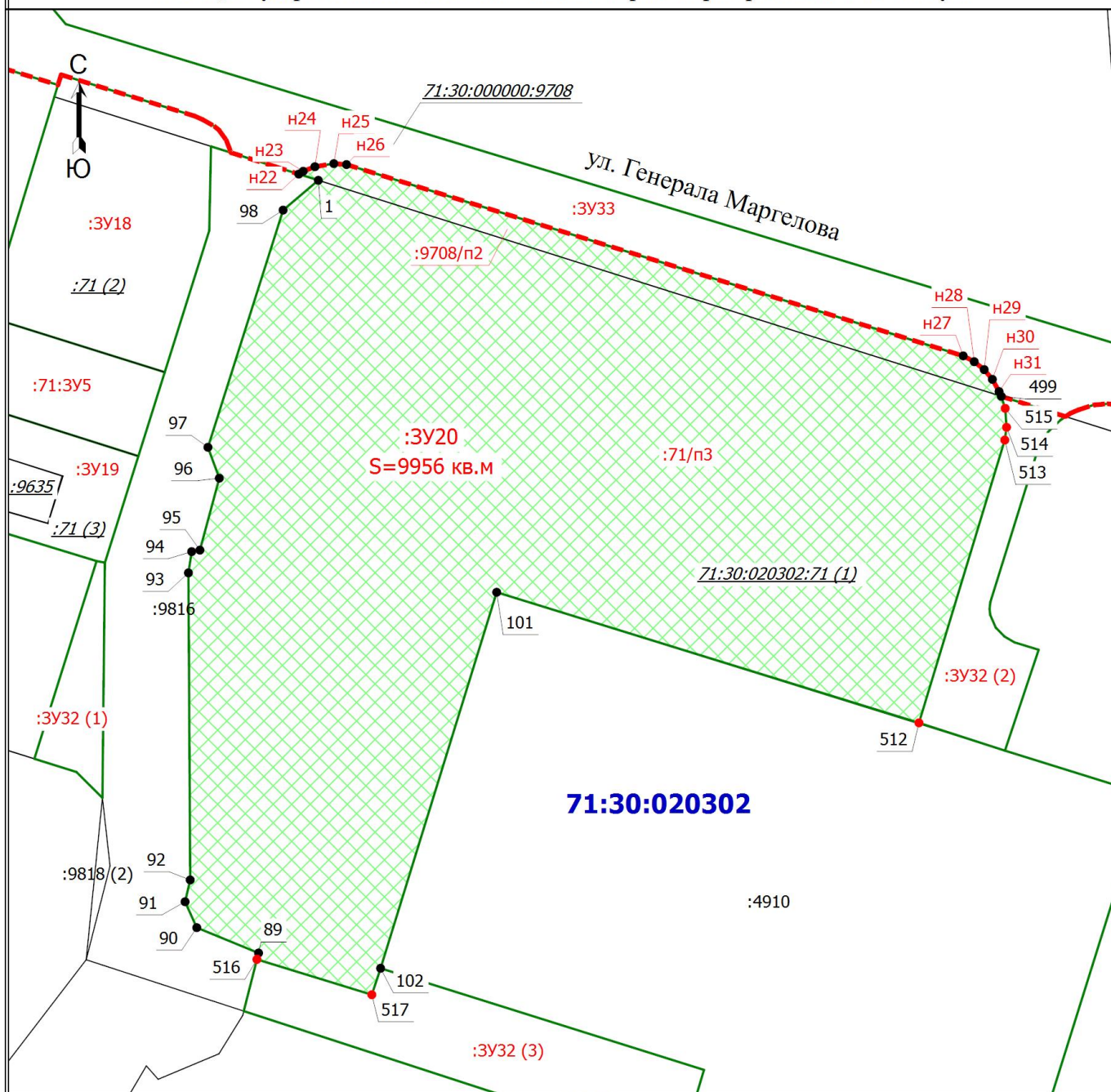


Масштаб 1:500

Условные обозначения

- - Граница образуемого земельного участка
- :ЗУ19 - Образуемый земельный участок
- :71/п2 - Часть исходного земельного участка при перераспределении
- :9635/п1 - Часть исходного земельного участка при перераспределении
- - Характерная точка границы земельного участка
- 1 - Обозначение характерной точки
- :9753 - Кадастровый номер земельного участка
- - Часть границы, сведения ЕГРН о которой позволяют однозначно определить ее положение на местности
- - Граница кадастрового квартала
- 71:30:020302 - Номер кадастрового квартала
- - - - - Проектируемая красная линия
- :71 (2) - Исходный контур земельного участка
- 71:30:020302:9635 - Исходный земельный участок

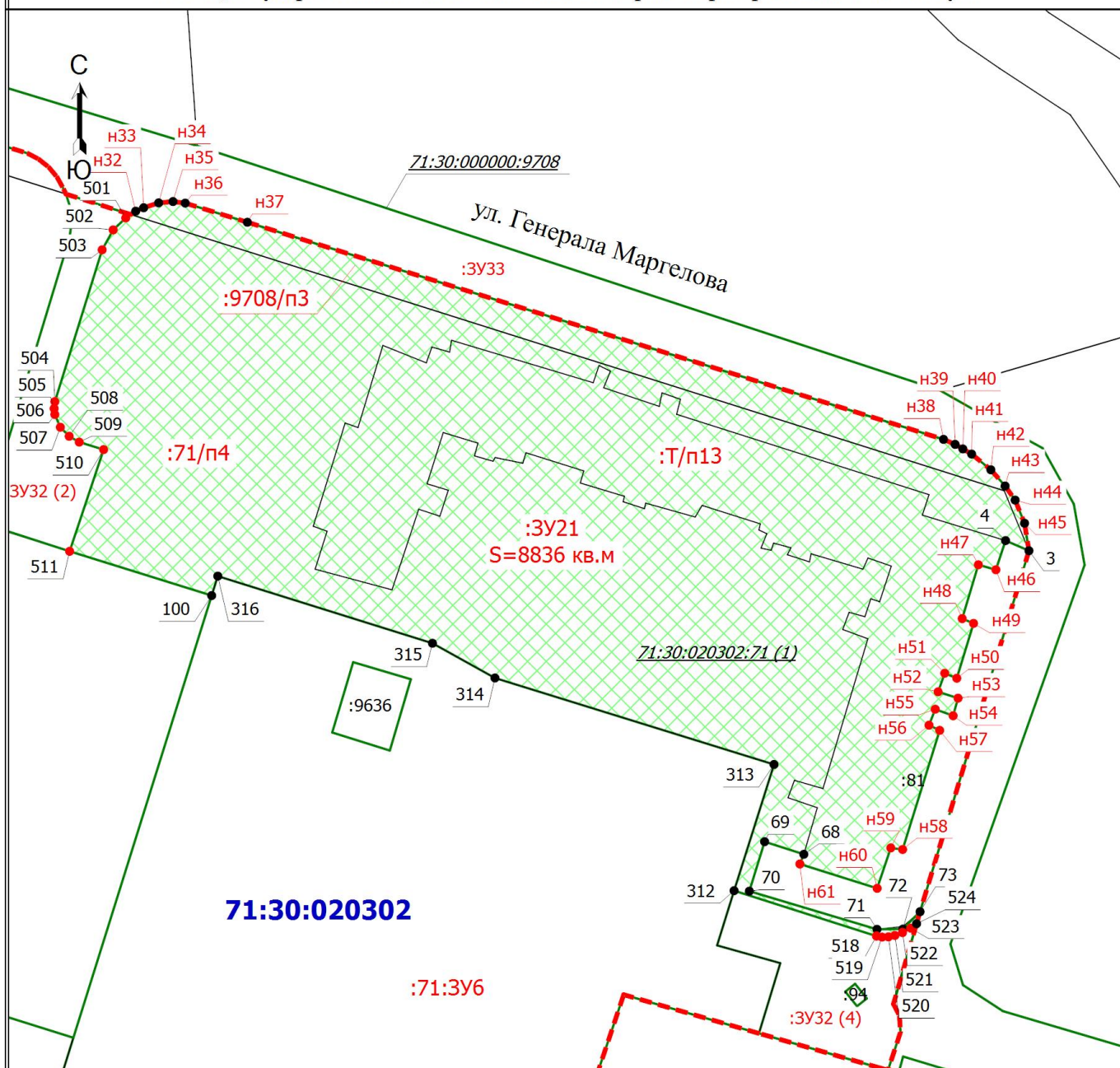
ПЛАН ГРАНИЦ ЗЕМЕЛЬНОГО УЧАСТКА :ЗУ20 (9956 кв.м),
образованного путем перераспределения земельных участков с кадастровыми номерами: 71:30:020302:71,
71:30:000000:9708, 71:30:020302:9635, 71:30:020302:53, 71:30:000000:10374, 71:30:020302:65, 71:30:020302:188,
71:30:020302:57, 71:30:020302:9, 71:30:020302:67, 71:30:020302:20, 71:30:020302:19, 71:30:020302:191 и
земель, государственная собственность на которые не разграничена в МО г. Тула



Условные обозначения

- - Граница образуемого земельного участка
- :ЗУ20 - образуемый земельный участок
- :71/п3 - Часть исходного земельного участка при перераспределении
- :9708/п2 - Часть исходного земельного участка при перераспределении
- - Характерная точка границы земельного участка
- 1 - Обозначение характерной точки
- :9816 - Кадастровый номер земельного участка
- - Часть границы, сведения ЕГРН о которой позволяют однозначно определить ее положение на местности
- - Граница кадастрового квартала
- 71:30:020302 - Номер кадастрового квартала
- - - - Проектируемая красная линия
- 71:30:000000:9708 - Исходный земельный участок
- 71:30:020302:71 (1) - Исходный контур земельного участка

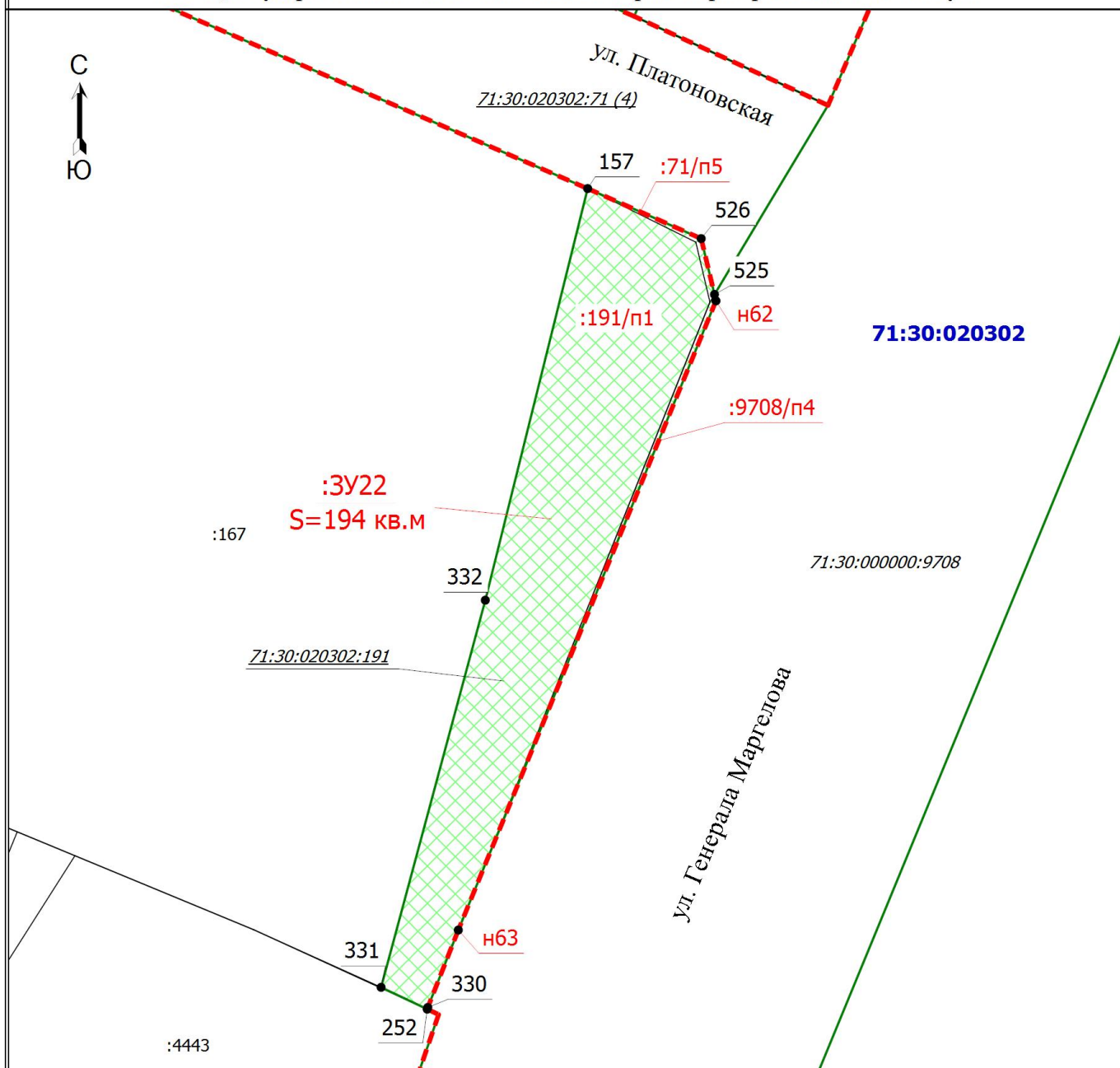
ПЛАН ГРАНИЦ ЗЕМЕЛЬНОГО УЧАСТКА :ЗУ21 (8836 кв.м),
образованного путем перераспределения земельных участков с кадастровыми номерами: 71:30:020302:71,
71:30:000000:9708, 71:30:020302:9635, 71:30:020302:53, 71:30:000000:10374, 71:30:020302:65, 71:30:020302:188,
71:30:020302:57, 71:30:020302:9, 71:30:020302:67, 71:30:020302:20, 71:30:020302:19, 71:30:020302:191 и
земель, государственная собственность на которые не разграничена в МО г. Тула



Условные обозначения

- - Граница образуемого земельного участка
- :ЗУ21 - Образуемый земельный участок
- :71/п4 - Часть исходного земельного участка при перераспределении
- :9708/п3 - Часть исходного земельного участка при перераспределении
- :Т/п13 - Часть территории квартала при перераспределении
- - Характерная точка границы земельного участка
- 1 - Обозначение характерной точки
- :9636 - Кадастровый номер земельного участка
- - Часть границы, сведения ЕГРН о которой позволяют однозначно определить ее положение на местности
- - Граница кадастрового квартала
- 71:30:020302 - Номер кадастрового квартала
- - Проектируемая красная линия
- 71:30:000000:9708 - Исходный земельный участок
- 71:30:020302:71 (1) - Исходный контур земельного участка

ПЛАН ГРАНИЦ ЗЕМЕЛЬНОГО УЧАСТКА :ЗУ22 (194 кв.м),
образованного путем перераспределения земельных участков с кадастровыми номерами: 71:30:020302:71,
71:30:000000:9708, 71:30:020302:9635, 71:30:020302:53, 71:30:000000:10374, 71:30:020302:65, 71:30:020302:188,
71:30:020302:57, 71:30:020302:9, 71:30:020302:67, 71:30:020302:20, 71:30:020302:19, 71:30:020302:191 и
земель, государственная собственность на которые не разграничена в МО г. Тула



Условные обозначения

- - Граница образуемого земельного участка
- :ЗУ22 - образуемый земельный участок
- :71/п5 - Часть исходного земельного участка при перераспределении
- :9708/п4 - Часть исходного земельного участка при перераспределении
- :191/п1 - Часть исходного земельного участка при перераспределении
- 1 - Обозначение характерной точки
- - Часть границы, сведения ЕГРН о которой позволяют однозначно определить ее положение на местности
- - Граница кадастрового квартала
- 71:30:020302 - Номер кадастрового квартала
- :4443 - Кадастровый номер земельного участка
- - - - - - Проектируемая красная линия
- 71:30:020302:71 (4) - Исходный контур земельного участка
- 71:30:020302:191 - Исходный земельный участок
- 71:30:000000:9708 - Исходный земельный участок

С
Ю

:65

:3Y26

:3Y32 (5)

71:30:020302

:78

:3Y25

:65

:71/п6

527

159

:3Y23
S=1351 кв.м

71:30:020302:71 (4)

158

:53/п1

71:30:020302:53

528

160

ул. Платоновская

:3Y16

:15

:3Y24

:10374

н64

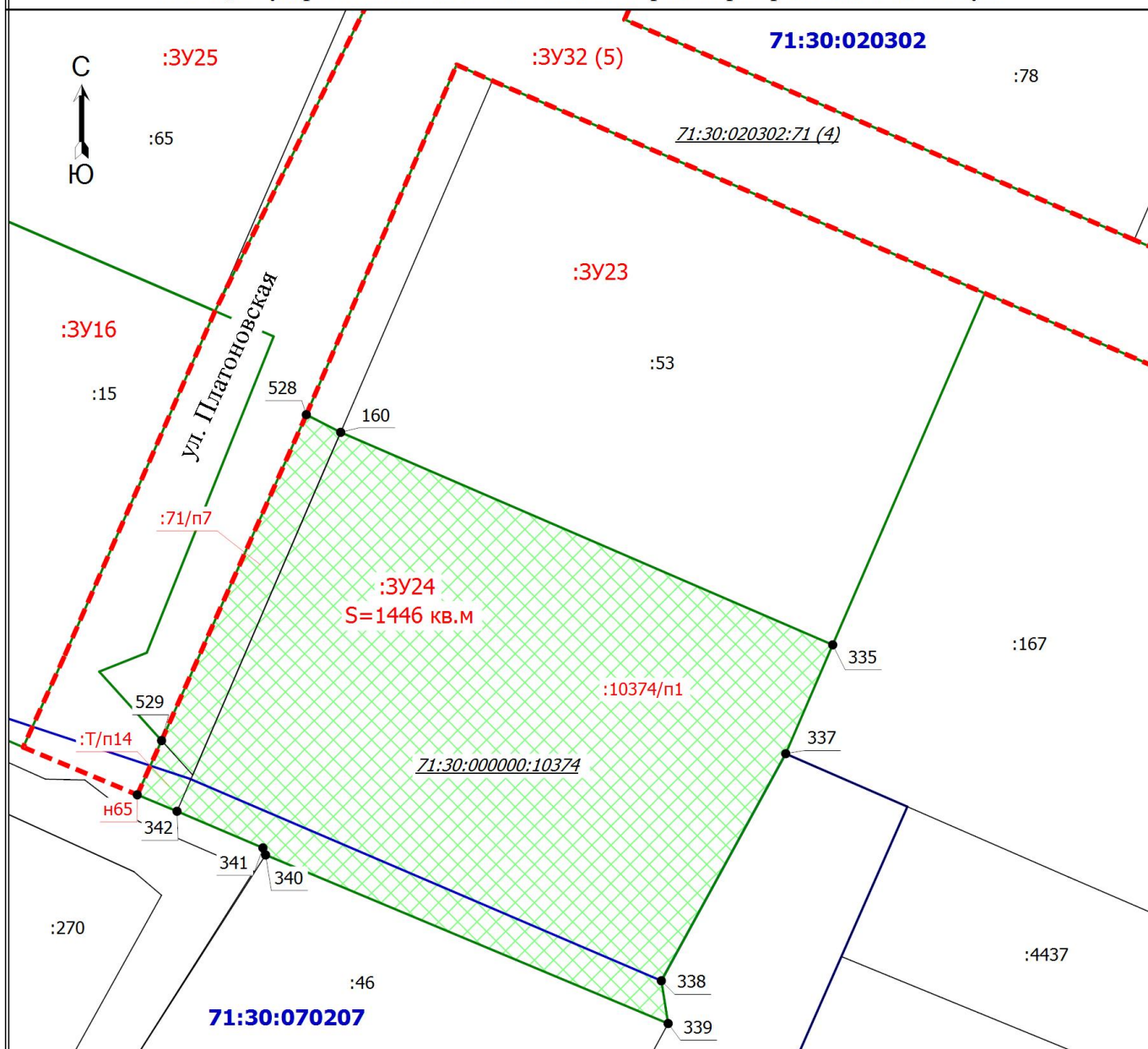
335

:167

Условные обозначения

- 73

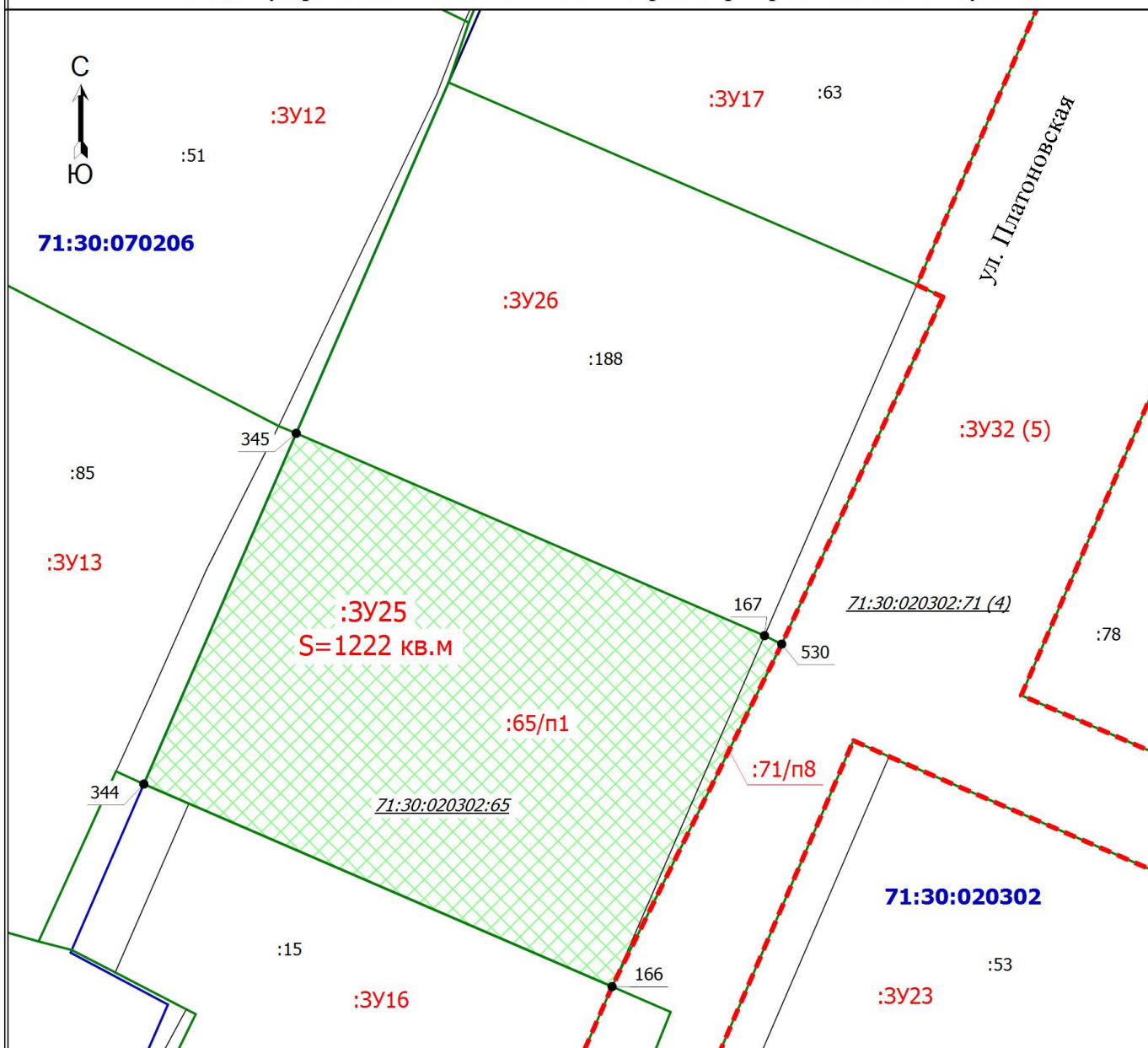
**ПЛАН ГРАНИЦ ЗЕМЕЛЬНОГО УЧАСТКА :ЗУ24 (1351 кв.м),
образованного путем перераспределения земельных участков с кадастровыми номерами: 71:30:020302:71,
71:30:000000:9708, 71:30:020302:9635, 71:30:020302:53, 71:30:000000:10374, 71:30:020302:65, 71:30:020302:188,
71:30:020302:57, 71:30:020302:9, 71:30:020302:67, 71:30:020302:20, 71:30:020302:19, 71:30:020302:191 и
земель, государственная собственность на которые не разграничена в МО г. Тула**



Условные обозначения

- - Граница образуемого земельного участка
- :ЗУ16 - образуемый земельный участок
- :71/п7 - Часть исходного земельного участка при перераспределении
- :10374/п1 - Часть исходного земельного участка при перераспределении
- :Т/п14 - Часть территории квартала при перераспределении
- - Характерная точка границы земельного участка
- 1 - Обозначение характерной точки
- :4437 - Кадастровый номер земельного участка
- - Часть границы, сведения ЕГРН о которой позволяют однозначно определить ее положение на местности
- - Граница кадастрового квартала
- 71:30:020302 - Номер кадастрового квартала
- - - - Проектируемая красная линия
- 71:30:020302:53 - Исходный земельный участок
- 71:30:020302:71 (4) - Исходный контур земельного участка

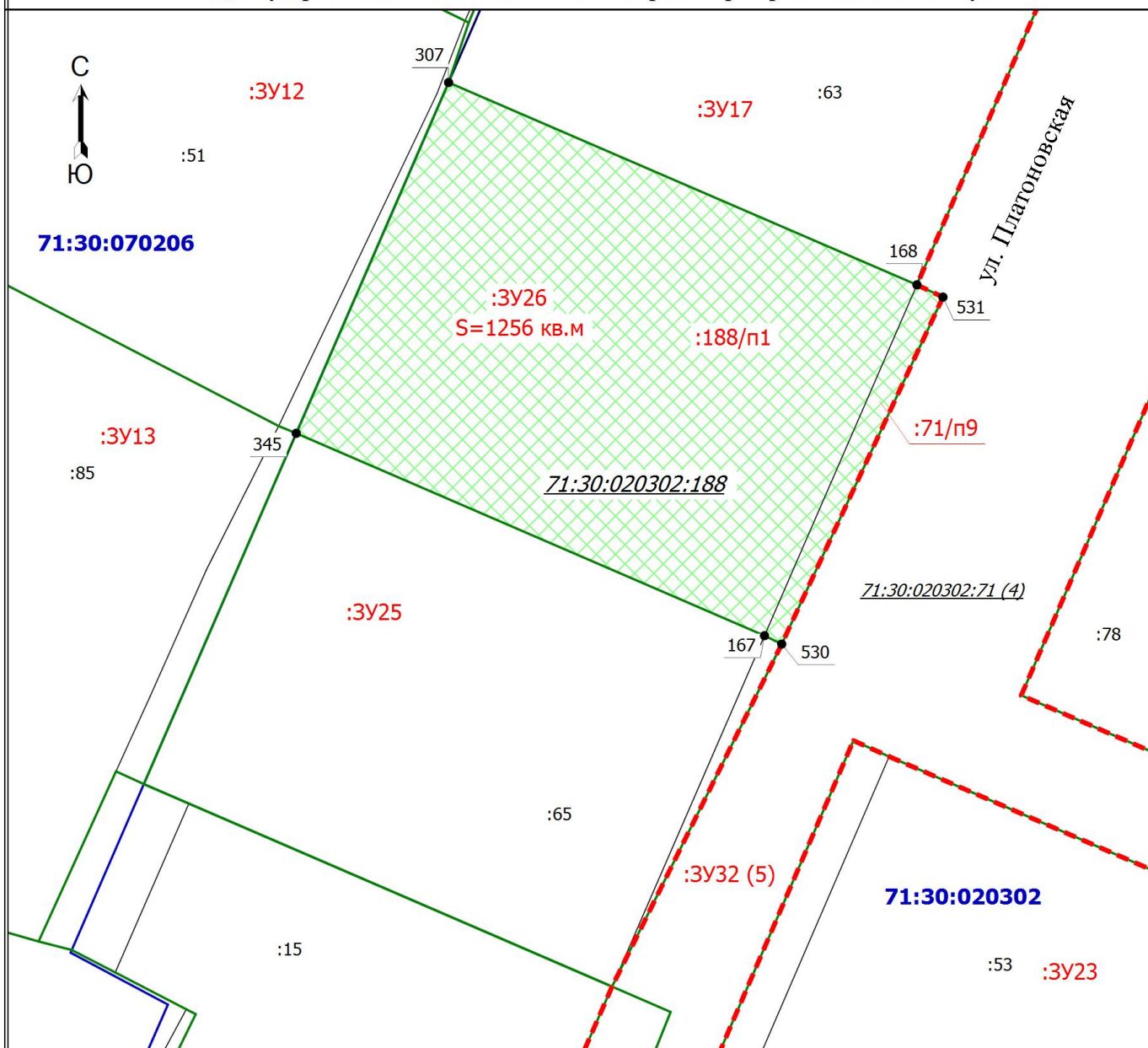
**ПЛАН ГРАНИЦ ЗЕМЕЛЬНОГО УЧАСТКА :ЗУ25 (1222 кв.м),
образованного путем перераспределения земельных участков с кадастровыми номерами: 71:30:020302:71,
71:30:000000:9708, 71:30:020302:9635, 71:30:020302:53, 71:30:000000:10374, 71:30:020302:65, 71:30:020302:188,
71:30:020302:57, 71:30:020302:9, 71:30:020302:67, 71:30:020302:20, 71:30:020302:19, 71:30:020302:191 и
земель, государственная собственность на которые не разграничена в МО г. Тула**



Условные обозначения

- - Граница образуемого земельного участка
- :ЗУ12 - образуемый земельный участок
- :65/п1 - Часть исходного земельного участка при перераспределении
- :71/п8 - Часть исходного земельного участка при перераспределении
- - Характерная точка границы земельного участка
- 1 - Обозначение характерной точки
- :51 - Кадастровый номер земельного участка
- - Часть границы, сведения ЕГРН о которой позволяют однозначно определить ее положение на местности
- - Граница кадастрового квартала
- 71:30:020302 - Номер кадастрового квартала
- - - - Проектируемая красная линия
- 71:30:020302:71 (4) - Исходный контур земельного участка
- 71:30:020302:65 - Исходный земельный участок

ПЛАН ГРАНИЦ ЗЕМЕЛЬНОГО УЧАСТКА :ЗУ26 (1256 кв.м),
образованного путем перераспределения земельных участков с кадастровыми номерами: 71:30:020302:71,
71:30:000000:9708, 71:30:020302:9635, 71:30:020302:53, 71:30:000000:10374, 71:30:020302:65, 71:30:020302:188,
71:30:020302:57, 71:30:020302:9, 71:30:020302:67, 71:30:020302:20, 71:30:020302:19, 71:30:020302:191 и
земель, государственная собственность на которые не разграничена в МО г. Тула

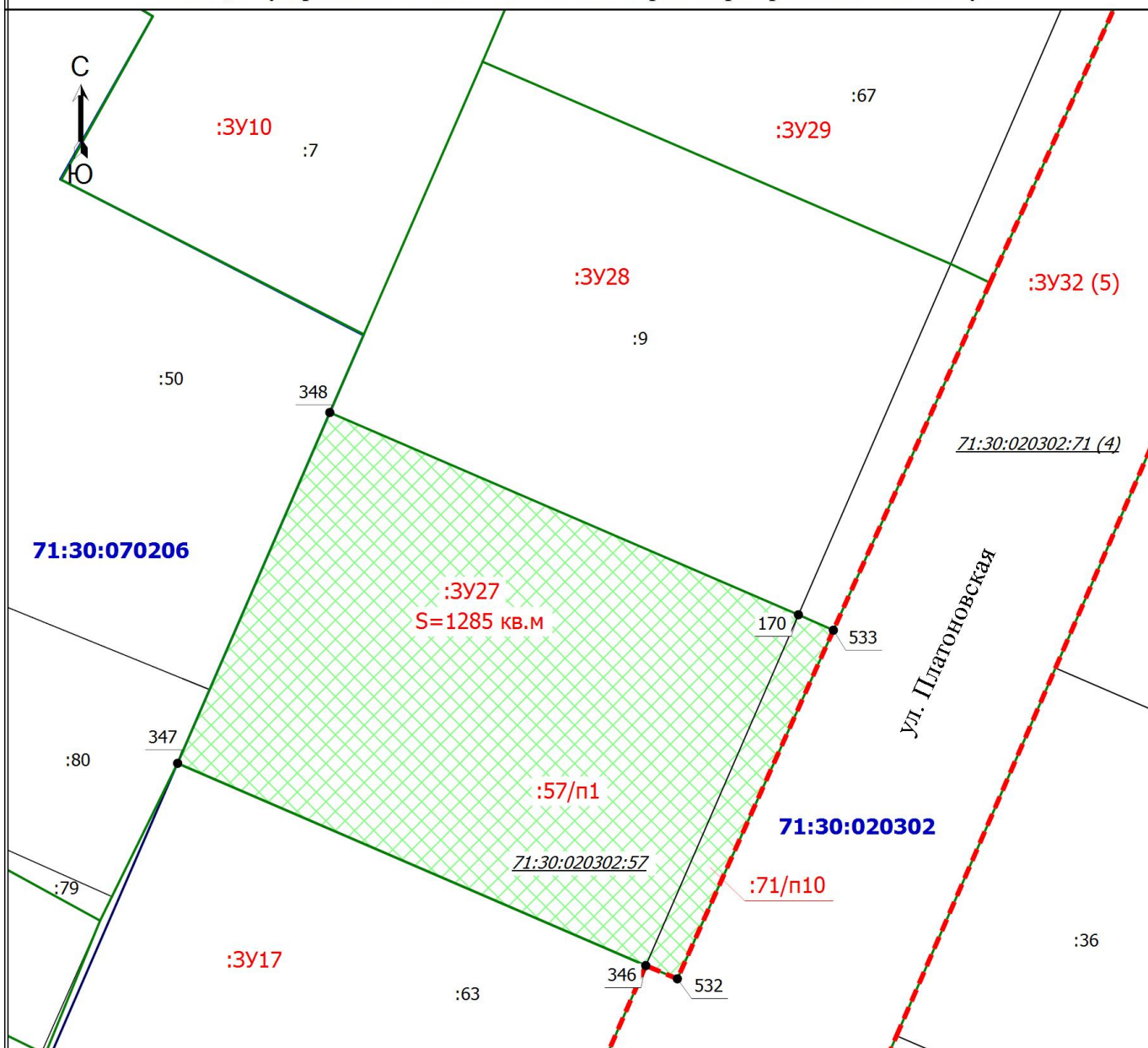


Масштаб 1:500

Условные обозначения

- - Граница образуемого земельного участка
- :ЗУ12 - образуемый земельный участок
- :71/п9 - Часть исходного земельного участка при перераспределении
- :188/п1 - Часть исходного земельного участка при перераспределении
- - Характерная точка границы земельного участка
- 1 - Обозначение характерной точки
- :51 - Кадастровый номер земельного участка
- - Часть границы, сведения ЕГРН о которой позволяют однозначно определить ее положение на местности
- - Граница кадастрового квартала
- 71:30:020302 - Номер кадастрового квартала
- - - - - Проектируемая красная линия
- 71:30:020302:71 (4) - Исходный контур земельного участка
- 71:30:020302:65 - Исходный земельный участок

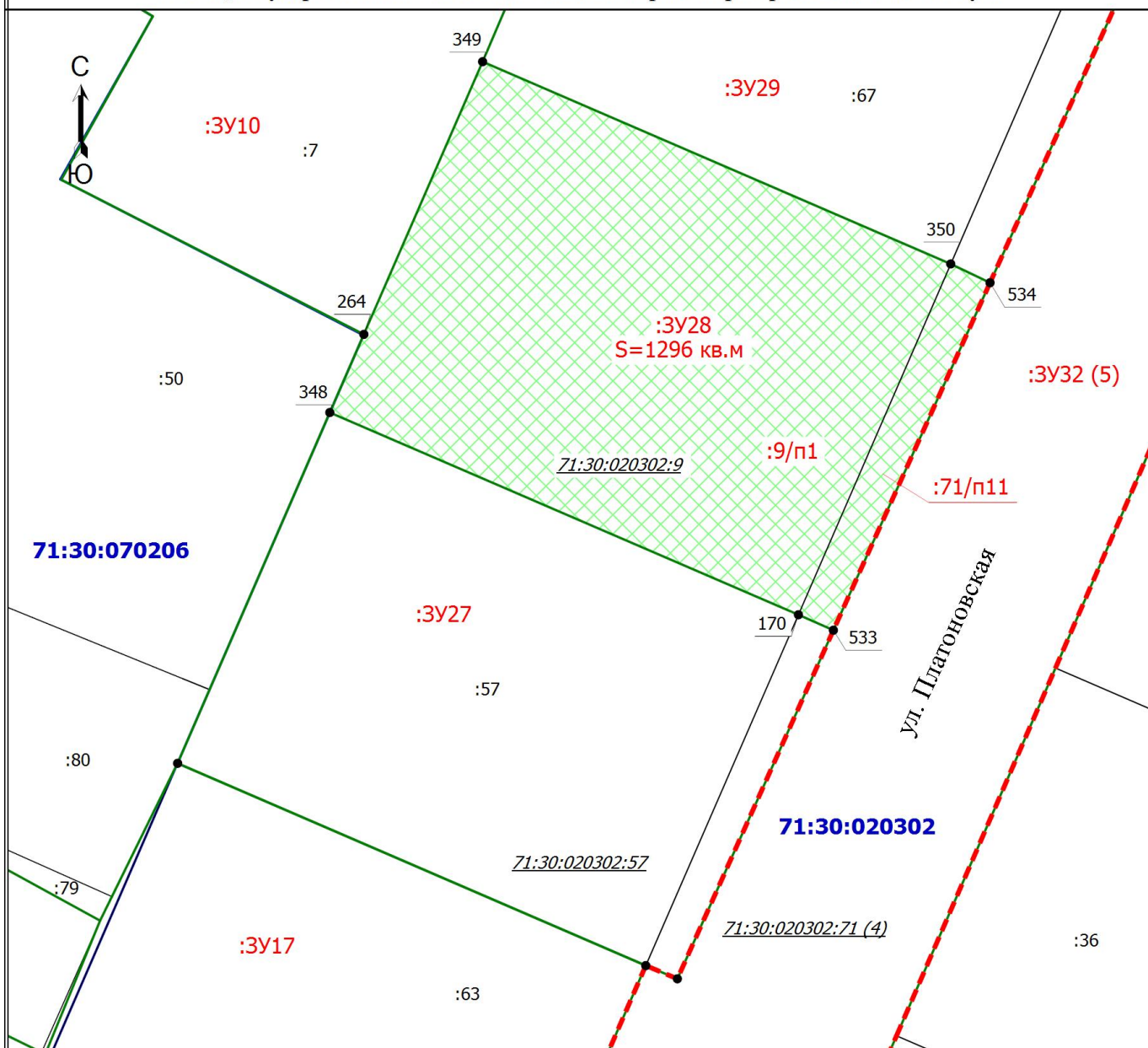
**ПЛАН ГРАНИЦ ЗЕМЕЛЬНОГО УЧАСТКА :ЗУ27 (1285 кв.м),
образованного путем перераспределения земельных участков с кадастровыми номерами: 71:30:020302:71,
71:30:000000:9708, 71:30:020302:9635, 71:30:020302:53, 71:30:000000:10374, 71:30:020302:65, 71:30:020302:188,
71:30:020302:57, 71:30:020302:9, 71:30:020302:67, 71:30:020302:20, 71:30:020302:19, 71:30:020302:191 и
земель, государственная собственность на которые не разграничена в МО г. Тула**



Условные обозначения

- - Граница образуемого земельного участка
- :3У10 - образуемый земельный участок
- :71/п10 - Часть исходного земельного участка при перераспределении
- :57/п1 - Часть исходного земельного участка при перераспределении
- - Характерная точка границы земельного участка
- 1 - Обозначение характерной точки
- :80 - Кадастровый номер земельного участка
- - Часть границы, сведения ЕГРН о которой позволяют однозначно определить ее положение на местности
- - Граница кадастрового квартала
- 71:30:020302 - Номер кадастрового квартала
- - - - Проектируемая красная линия
- 71:30:020302:57 - Исходный земельный участок
- 71:30:020302:71 (4) - Исходный контур земельного участка

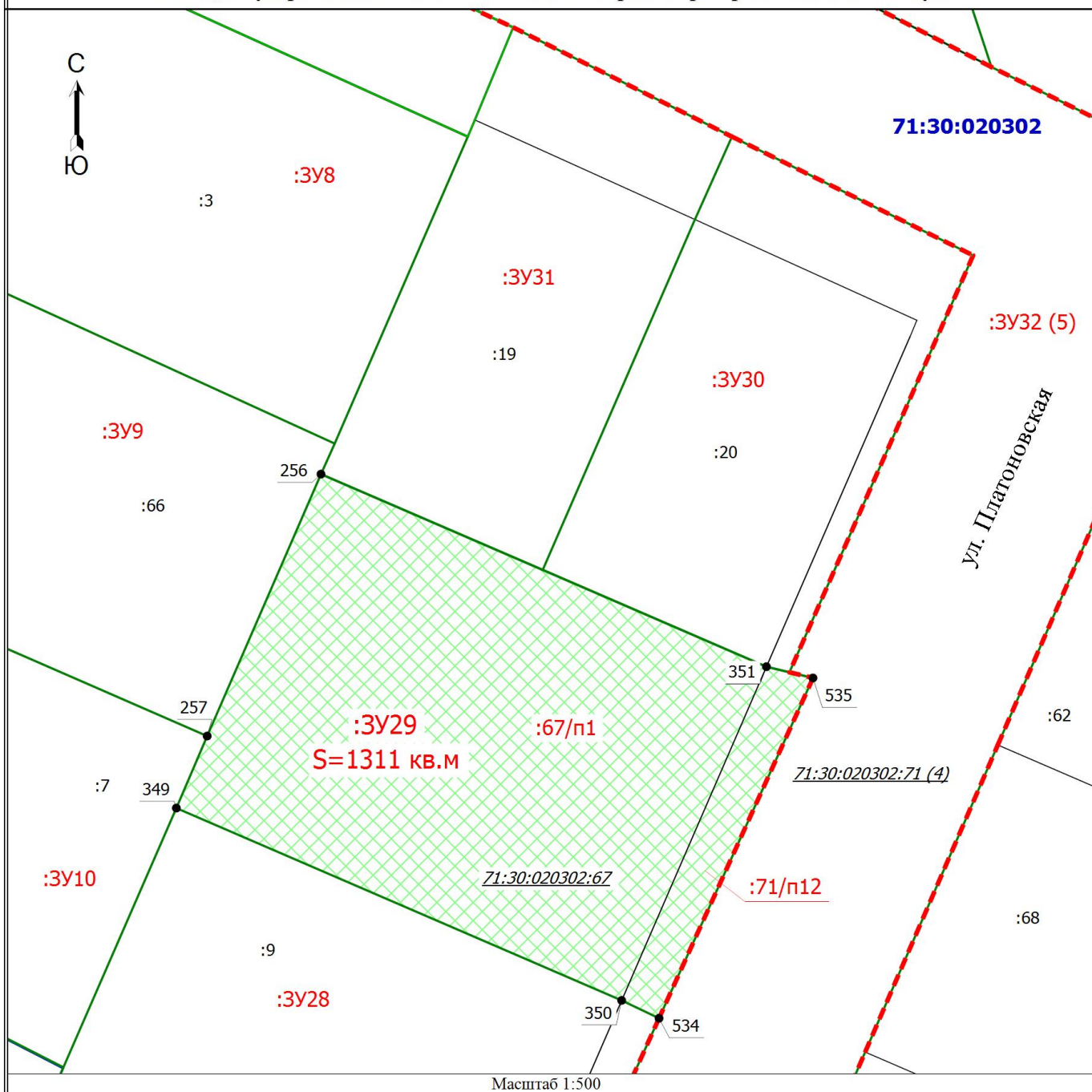
**ПЛАН ГРАНИЦ ЗЕМЕЛЬНОГО УЧАСТКА :ЗУ28 (1296 кв.м),
образованного путем перераспределения земельных участков с кадастровыми номерами: 71:30:020302:71,
71:30:000000:9708, 71:30:020302:9635, 71:30:020302:53, 71:30:000000:10374, 71:30:020302:65, 71:30:020302:188,
71:30:020302:57, 71:30:020302:9, 71:30:020302:67, 71:30:020302:20, 71:30:020302:19, 71:30:020302:191 и
земель, государственная собственность на которые не разграничена в МО г. Тула**



Условные обозначения

- - Граница образуемого земельного участка
- :ЗУ10 - образуемый земельный участок
- :71/п11 - Часть исходного земельного участка при перераспределении
- :9/п1 - Часть исходного земельного участка при перераспределении
- - Характерная точка границы земельного участка
- 1 - Обозначение характерной точки
- :80 - Кадастровый номер земельного участка
- - Часть границы, сведения ЕГРН о которой позволяют однозначно определить ее положение на местности
- - Граница кадастрового квартала
- 71:30:020302 - Номер кадастрового квартала
- - - - - - Проектируемая красная линия
- 71:30:020302:57 - Исходный земельный участок
- 71:30:020302:71 (4) - Исходный контур земельного участка

ПЛАН ГРАНИЦ ЗЕМЕЛЬНОГО УЧАСТКА :ЗУ29 (1311 кв.м),
образованного путем перераспределения земельных участков с кадастровыми номерами: 71:30:020302:71,
71:30:000000:9708, 71:30:020302:9635, 71:30:020302:53, 71:30:000000:10374, 71:30:020302:65, 71:30:020302:188,
71:30:020302:57, 71:30:020302:9, 71:30:020302:67, 71:30:020302:20, 71:30:020302:19, 71:30:020302:191 и
земель, государственная собственность на которые не разграничена в МО г. Тула



Условные обозначения

- - Граница образуемого земельного участка
- :ЗУ8 - Образуемый земельный участок
- :71/п12 - Часть исходного земельного участка при перераспределении
- :67/п1 - Часть исходного земельного участка при перераспределении
- - Характерная точка границы земельного участка
- 1 - Обозначение характерной точки
- :3 - Кадастровый номер земельного участка
- - Часть границы, сведения ЕГРН о которой позволяют однозначно определить ее положение на местности
- - Граница кадастрового квартала
- 71:30:020302 - Номер кадастрового квартала
- - - - Проектируемая красная линия
- 71:30:020302:67 - Исходный земельный участок
- 71:30:020302:71 (4) - Исходный контур земельного участка

С
Ю

:3Y8

:3

:3Y31

:19

:3Y30
S=849 кв.м

:20/п1

71:30:020302:20

352

351

536

537

71:30:020302

:3Y32 (5)

ул. Платоновская

:62

:68

71:30:020302:71 (4)

:3Y29

:3Y10

:7

:9

:66

:67

538

130

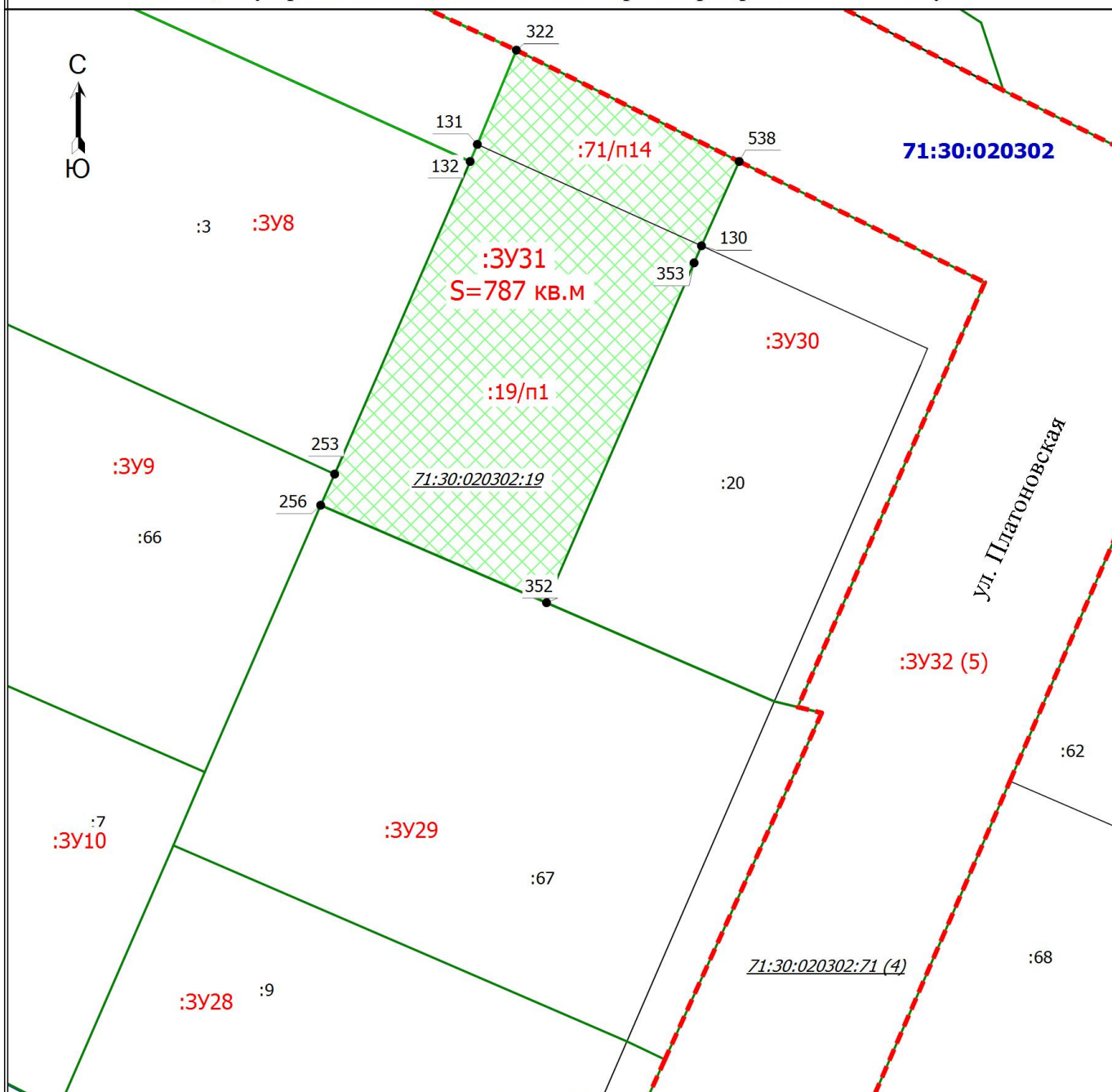
353

537

Условные обозначения

- 80

ПЛАН ГРАНИЦ ЗЕМЕЛЬНОГО УЧАСТКА :ЗУ31 (454 кв.м),
образованного путем перераспределения земельных участков с кадастровыми номерами: 71:30:020302:71,
71:30:000000:9708, 71:30:020302:9635, 71:30:020302:53, 71:30:000000:10374, 71:30:020302:65, 71:30:020302:188,
71:30:020302:57, 71:30:020302:9, 71:30:020302:67, 71:30:020302:20, 71:30:020302:19, 71:30:020302:191 и
земель, государственная собственность на которые не разграничена в МО г. Тулаа

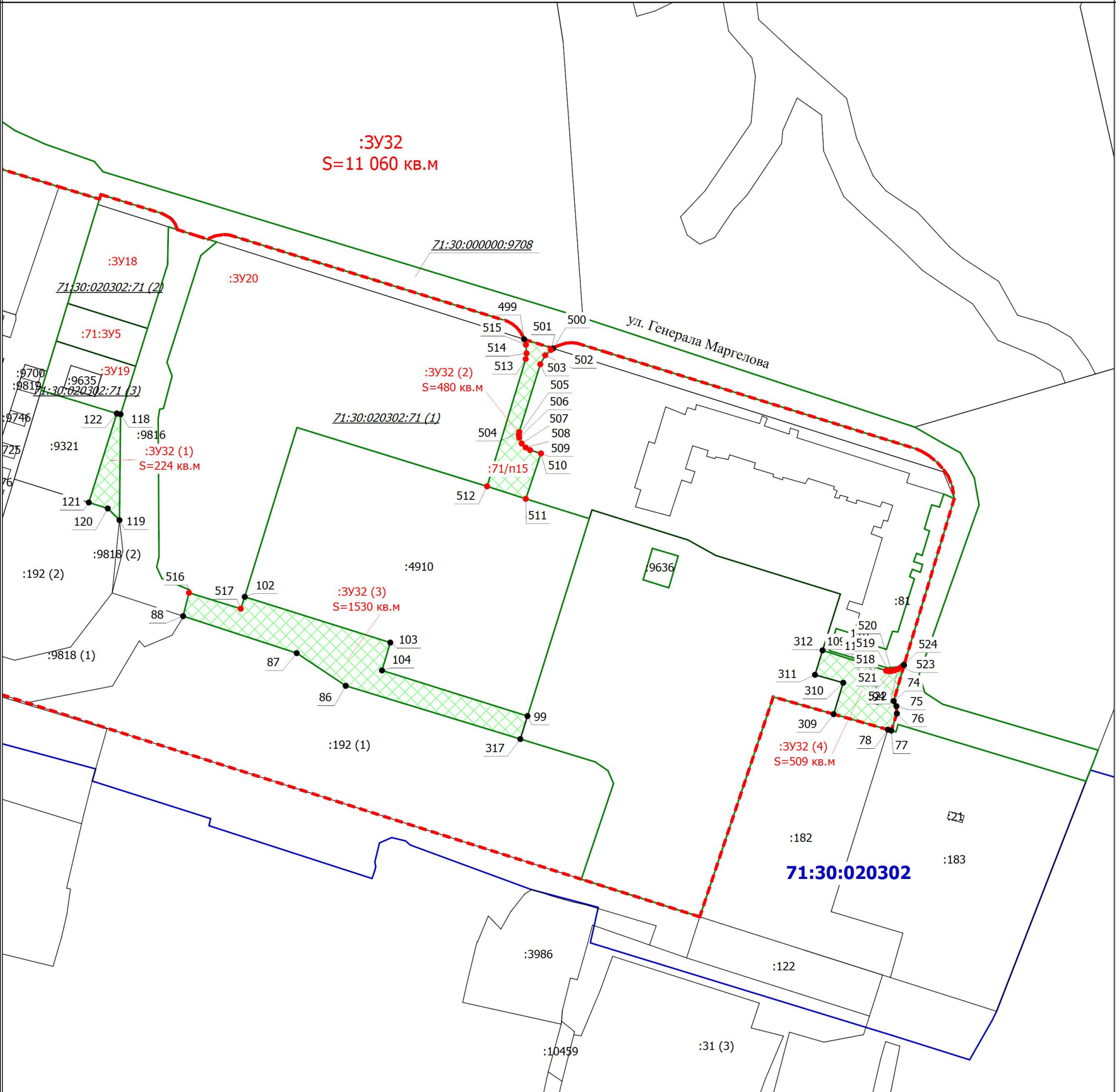


Масштаб 1:500

Условные обозначения

- - Граница образуемого земельного участка
- :ЗУ8 - Образуемый земельный участок
- :71/п14 - Часть исходного земельного участка при перераспределении
- :19/п1 - Часть исходного земельного участка при перераспределении
- - Характерная точка границы земельного участка
- 1 - Обозначение характерной точки
- :3 - Кадастровый номер земельного участка
- - Часть границы, сведения ЕГРН о которой позволяют однозначно определить ее положение на местности
- - Граница кадастрового квартала
- 71:30:020302 - Номер кадастрового квартала
- - - - - Проектируемая красная линия
- 71:30:020302:67 - Исходный земельный участок
- 71:30:020302:71 (4) - Исходный контур земельного участка

ПЛАН ГРАНИЦ ЗЕМЕЛЬНОГО УЧАСТКА :ЗУ32 (11 060 кв.м),
образованного путем перераспределения земельных участков с кадастровыми номерами: 71:30:020302:71, 71:30:000000:9708,
71:30:020302:9635, 71:30:020302:53, 71:30:000000:10374, 71:30:020302:65, 71:30:020302:188, 71:30:020302:57, 71:30:020302:9, 71:30:020302:67,
71:30:020302:20, 71:30:020302:19, 71:30:020302:191 и земель, государственная собственность на которые не разграничена в МО г. Тула



Масштаб 1:1500

Условные обозначения

- Граница образуемого земельного участка
- :71:ЗУ5** - образуемый земельный участок
- - Характерная точка границы земельного участка
- 1 - Обозначение характерной точки
- :9753 - Кадастровый номер земельного участка
- Часть границы, сведения ЕГРН о которой позволяют однозначно определить ее положение на местности
- Граница кадастрового квартала
- 71:30:020302** - Номер кадастрового квартала
- :ЗУ32 (1)** - образуемый контур земельного участка
- :71/п15** - Часть исходного земельного участка при перераспределении
- Проектируемая красная линия
- 71:30:000000:9708 - Исходный земельный участок
- 71:30:020302:71 (1) - Исходный контур земельного участка

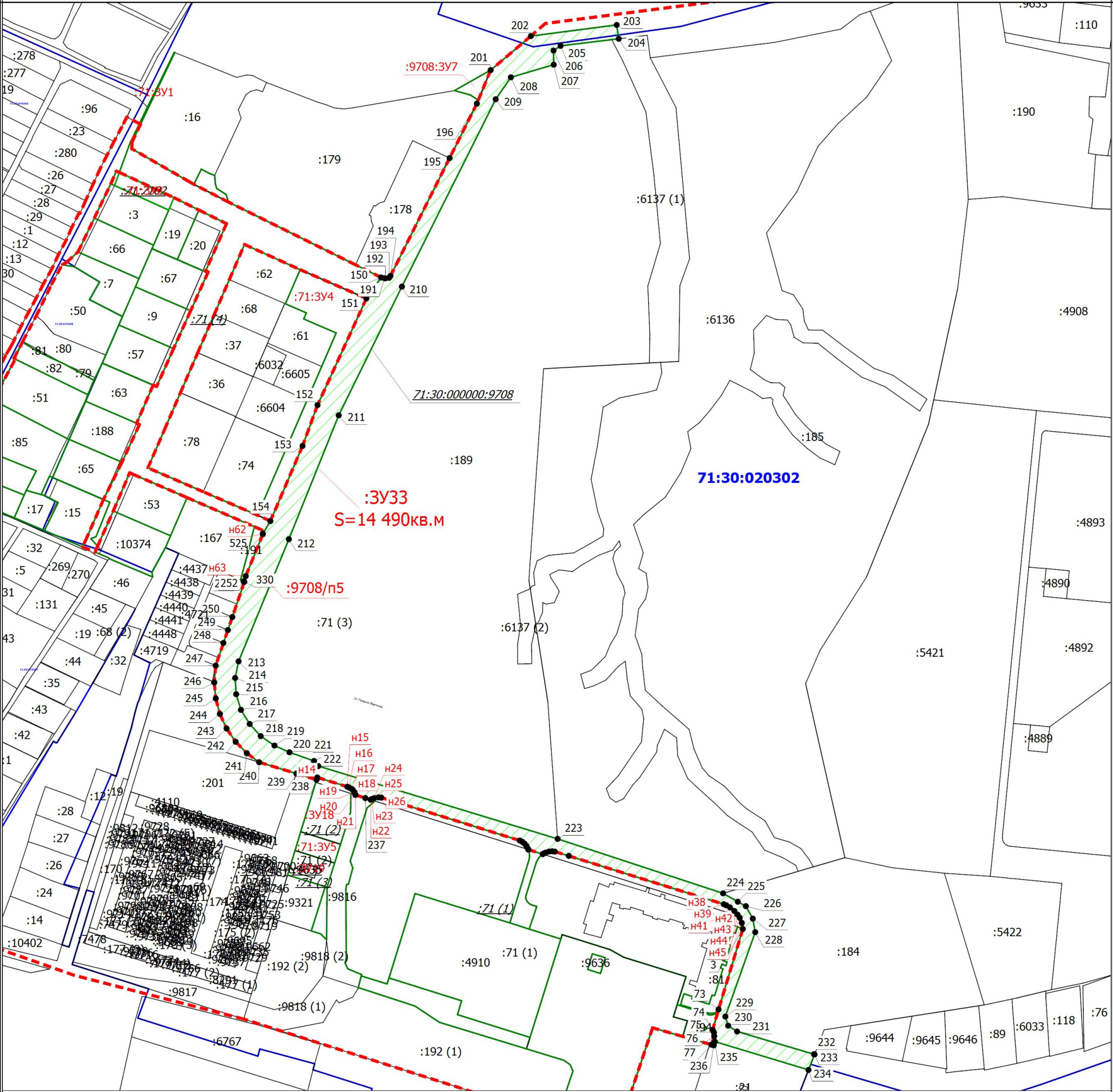
ПЛАН ГРАНИЦ ЗЕМЕЛЬНОГО УЧАСТКА :ЗУ32 (11060 кв.м),
образованного путем перераспределения земельных участков с кадастровыми номерами: 71:30:020302:71, 71:30:000000:9708, 71:30:020302:9635, 71:30:020302:53, 71:30:000000:10374, 71:30:020302:65, 71:30:020302:188, 71:30:020302:57, 71:30:020302:9, 71:30:020302:67, 71:30:020302:20, 71:30:020302:19, 71:30:020302:191 и земель, государственная собственность на которые не разграничена в МО г. Тула



Масштаб 1:1500

- Условные обозначения
- Граница образуемого земельного участка
 - :71:ЗУ1 - Образуемый земельный участок
 - - Характерная точка границы земельного участка
 - 1 - Обозначение характерной точки
 - :7 - Кадастровый номер земельного участка
 - Часть границы, сведения ЕГРН о которой позволяют однозначно определить ее положение на местности
 - Граница кадастрового квартала
 - 71:30:020302 - Номер кадастрового квартала
 - :ЗУ32 (5) - Образуемый контур земельного участка
 - Граница кадастрового квартала
 - Проектируемая красная линия
 - :71/п15 - Часть исходного земельного участка при перераспределении
 - 71:30:020302:71 (4) - Исходный контур земельного участка

ПЛАН ГРАНИЦ ЗЕМЕЛЬНОГО УЧАСТКА :ЗУ33 (14 490 кв.м),
образованного путем перераспределения земельных участков с кадастровыми номерами: 71:30:020302:71, 71:30:000000:9708,
71:30:020302:9635, 71:30:020302:53, 71:30:000000:10374, 71:30:020302:65, 71:30:020302:188, 71:30:020302:57, 71:30:020302:9, 71:30:020302:67,
71:30:020302:20, 71:30:020302:19, 71:30:020302:191 и земель, государственная собственность на которые не разграничена в МО г. Тула

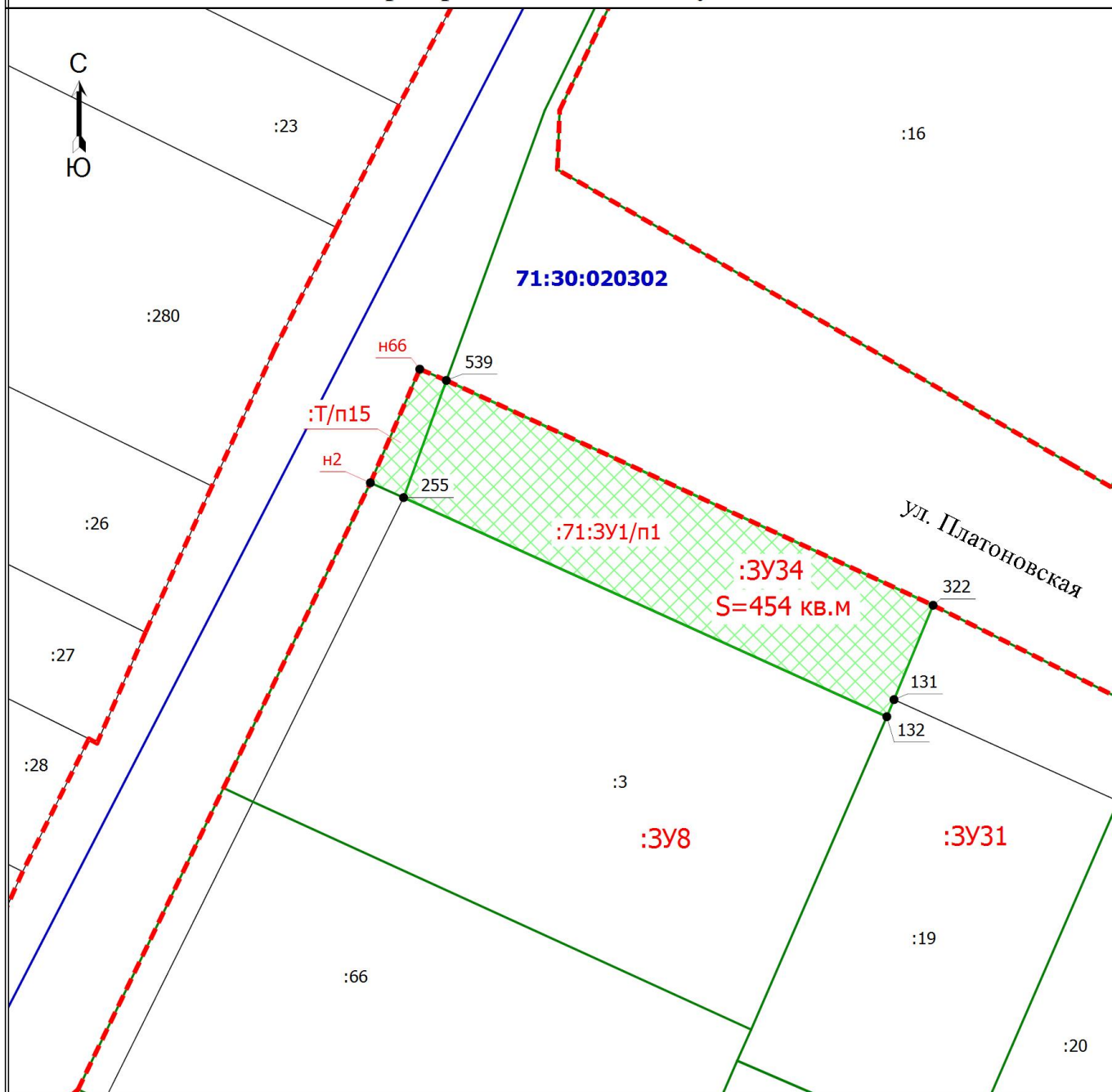


Масштаб 1:3000

Условные обозначения

- Граница образуемого земельного участка
- :71:3У1** - образуемый земельный участок
- - Характерная точка границы земельного участка
- 1 - Обозначение характерной точки
- :9776 - Кадастровый номер земельного участка
- Часть границы, сведения ЕГРН о которой позволяют однозначно определить ее положение на местности
- Граница кадастрового квартала
- 71:30:020302** - Номер кадастрового квартала
- :3У32 (1)** - образуемый контур земельного участка
- :9708/п5** - Часть исходного земельного участка при перераспределении
- :71 (1)** - Исходный контур земельного участка
- :9818 (1)** - Обозначение контура земельного участка
- Проектируемая красная линия

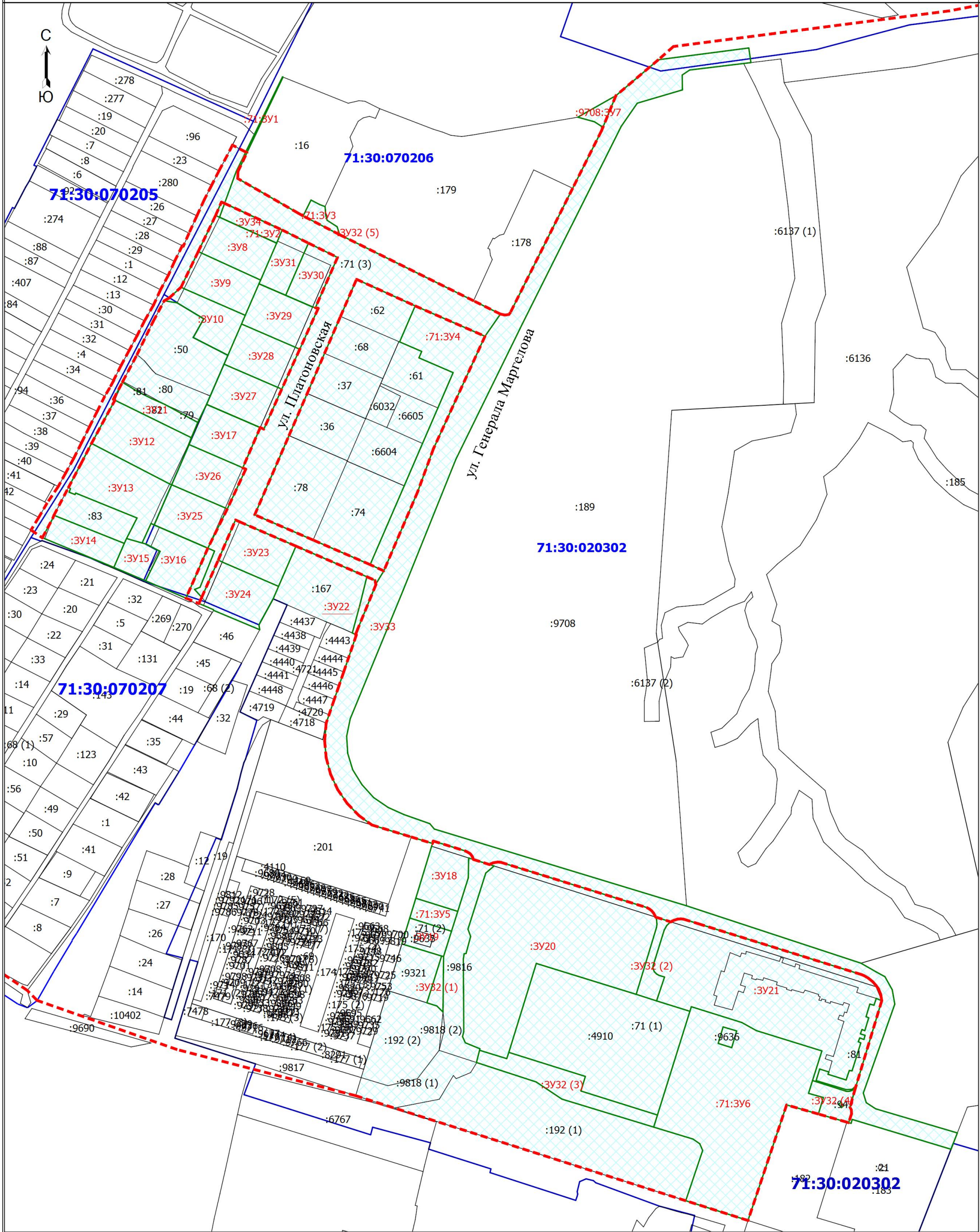
**ПЛАН ГРАНИЦ ЗЕМЕЛЬНОГО УЧАСТКА :ЗУ34 (454 кв.м),
образованного путем перераспределения земельного участка с
обозначением :71:ЗУ2 и земель, государственная собственность на которые не
разграничена в МО г. Тула**



Условные обозначения

- - Граница образуемого земельного участка
- :71:ЗУ2 - Образуемый земельный участок
- - Характерная точка границы земельного участка
- 1 - Обозначение характерной точки
- :27 - Кадастровый номер земельного участка
- - Часть границы, сведения ЕГРН о которой позволяют однозначно определить ее положение на местности
- - Граница кадастрового квартала
- 71:30:020302 - Номер кадастрового квартала
- - - - Проектируемая красная линия
- :Т/п15 - Часть территории квартала при перераспределении
- :71:ЗУ1/п1 - Часть исходного земельного участка при перераспределении

ПРОЕКТ МЕЖЕВАНИЯ ТЕРРИТОРИИ ЧАСТИ КВАРТАЛА,
расположенной по ул. Платоновская Привокзального района города Тулы



Масштаб 1:2500

Условные обозначения

- Граница кадастрового квартала
- :71:3У1** - Образующий земельный участок
- Территория межевания
- Проектируемая красная линия

- 71:30:020302** - Номер кадастрового квартала
- :3У32 (1)** - Образующий контур земельного участка
- Граница образуемого земельного участка